CLIMA PESCA
Nota Informativa Año 8 N°40
18/10/2021

SECCIONES	CONTENIDO	PÁGINA
I	**Noticias** Las capturas de atún en el Pacífico oriental suben el 10 por ciento.	1
II	**Situación actualizada** Temperatura Superficial del Mar (TSM), Clorofila, Vientos, Blanqueamiento de Corales	2 5
III	**Impactos sobre la Pesca y la Acuicultura,** Resumen Regional	6 7
IV	**Meteorología y Oceanografía**	8
ANEXO 1	**Precios de productos de la pesca y acuicultura**	10

I. NOTICIAS

Las capturas de atún en el Pacífico oriental suben el 10 por ciento

Las capturas de atún en el Pacífico Oriental suben un 10%. Ecuador y México representan el 60% de las capturas totales. Según datos de la Comisión Interamericana del Atún Tropical, responsable de la conservación y gestión del atún y otros recursos marinos en el Pacífico oriental, la cantidad de atún desembarcado en el Pacífico oriental aumentó un 10% en comparación con el mismo periodo del año anterior, alcanzando las 58.762 toneladas en julio de 2021.

Los rendimientos aumentaron para todas las principales especies de atún capturadas. Las capturas de rabil, patudo y listado aumentaron a 26.668 toneladas, 4.032 toneladas y 25.990 toneladas respectivamente en julio.

Ecuador y México representaron el 60% del total de capturas durante el periodo, registrando 22.506 toneladas y 13.010 toneladas, respectivamente, lo que supone un aumento del 7% para Ecuador y del 15% para México.

Fuente: EuropaAzul

II. SITUACIÓN ACTUALIZADA AL 18 DE OCTUBRE DE 2021

TEMPERATURA SUPERFICIAL DEL AGUA

La **fig. 1** muestra la temperatura superficial del mar, el **16 de octubre de 2021**, las lecturas se presentan en la Tabla 1.

Figura 1. Temperatura superficial del mar en el Istmo Centroamericano



Fuente: FishTrack

Tabla 1. Distribución de Temperaturas Superficiales del Mar en el Pacífico y Caribe de Centroamérica.

Ubicación	Rango de Temperatura (°C)
Pacífico	
Tehuantepec	29.6 – 29.9
Costa de Guatemala	29.3 – 30.0
Costa de El Salvador	29.7 – 30.1
Costa de Nicaragua	29.2 – 30.7
Masachapa, Nicaragua	30.4
Papagayo	27.8 – 28.0
Golfo de Fonseca	29.9 – 30.1
Costa de Costa Rica	28.2 – 29.4
Costa de Panamá	27.9 – 28.4
Golfo de Panamá	27.9 – 29.2
Caribe	
Costa de Belice	30.3 – 31.1
Golfo de Honduras	30.0 – 30.9
Resto del Caribe Centroamericano	28.7 – 31.0

Para la semana que se informa, las aguas más cálidas se encuentran en la costa de Belize (Stann Creek) y la más frías en Papagayo.

La **Fig. 2** muestra la temperatura superficial del mar al **17 de octubre de 2021,** en el litoral Caribe y Atlántico de la República Dominicana, cuyas lecturas se presentan en la Tabla 2.

Figura 2. Temperatura superficial del mar en el litoral Caribe y Atlántico de República Dominicana



Fuente: FishTrack

Tabla 2. Distribución de Temperaturas Superficiales del Mar en República Dominicana

Ubicación	Rango de Temperatura (°C)
Litoral Caribe	29.6 – 29.9
Litoral Atlántico	28.6 – 29.8
Bahía de Samaná (Atlántico)	29.0 – 29.8

CLOROFILA

La **fig. 3**muestra la presencia de la clorofila a, para el **17 octubre de 2021**; las lecturas correspondientes se presentan en la Tabla 3.

Fig. 3 Concentración de clorofila en los litorales Centroamericanos



Fuente: NASA EODIS, presentada por Clima Pesca

Tabla 3. Valores de clorofila a en el Istmo Centroamericano

Sitio	Valor clorofila a (mg/m^3)
Pacífico	
Istmo de Tehuantepec	0.3 – 0.4
Costa de Guatemala	1.9 – 4.4
Costa de El Salvador	IND
Golfo de Fonseca	1.9 – 15.7
Costa de Nicaragua	1.2 – 3.6
Gran Lago de Nicaragua	6.9 – 17.2
Papagayo	0.2 - 0.3
Golfo de Nicoya, Costa Rica	IND
Litoral Pacífico de Costa Rica	IND
Litoral Pacífico de Panamá (Golfo de Chiriquí)	IND
Golfo de Panamá, Panamá	0.4 – 7.4
Caribe	

Sitio	Valor clorofila a (mg/m^3)
Costa de Belice	0.4 – 4.0
Lago Izabal (Guatemala)	9.3 – 17.2
Golfo de Honduras	0.7 – 17.2
Costa Misquita de Honduras	IND
Costa Caribe de Nicaragua	0.7 – 2.7
Costa Caribe de Costa Rica (Limón)	IND
Bocas del Toro, Panamá	0.1 – 0.4

Las lecturas de Clorofila a, para el periodo no se presentan visibles para algunas de las áreas del Pacífico y el Caribe Centroamericano.

La **fig. 4** muestra la presencia de la clorofila a, para el **09 de octubre de 2021** en República Dominicana. Las lecturas correspondientes se presentan en la Tabla 4 donde se nota que no hay visibilidad para algunas áreas del Caribe y Atlántico.

Fig. 4 Concentración de clorofila a en los litorales de República Dominicana



Fuente: NASA – EODIS; presentada por Clima Pesca.

Tabla 4. Valores de Clorofila a, en República Dominicana

Sitio	Valor clorofila "a" (mg/m^3)
Samaná	0.4 – 17.2
Litoral Atlántico	0.7 – 4.8
Barahona (Caribe)	0.1 – 0.3
Pedernales (Caribe)	IND
Lago Enriquillo	13.9 – 17.9

VIENTO

La imagen de vientos superficial del **17/10/2021** (15:00, hora local) presentada en la **fig.5**, muestra los vientos superficiales en la región del SICA cuyas velocidades se registran en la Tabla 5.

Figura 5. Velocidades de los vientos superficiales en la región SICA

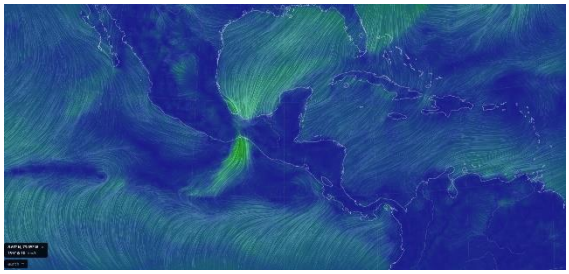

Fuente Earth

Tabla 5. Velocidades de vientos superficiales

	Sitio	Velocidad del viento (km/h)
Pacífico	Tehuantepec	38.8 – 44.4
	Costa de Guatemala	3.7 – 11.1
	Golfo de Fonseca	9.3 – 16.7
	Masachapa, Nicaragua	7.4
	Papagayo	5.6 – 7.4
	Golfo de Panamá	9.3 – 16.7
Caribe	Costa norte de Belice	11.1
	Roatán	14.8
	Puerto Cortés, Honduras	12.9
	Bluefields, Nicaragua	9.3 – 12.9
	Limón, Costa Rica	7.4
	Bocas del Toro, Panamá	5.6 – 7.4
	Colón, Panamá	3.7
Atlántico	Samaná, Rep. Dominicana	1.8
	Monte Cristi, Rep. Dominicana (Atlántico)	7.4

En la región de los países del SICA, las mayores velocidades del viento a las 15:00 horas de Centroamérica del 17 de octubre de 2021, se registraron en Tehuantepeque en el Pacífico; en Monte Cristi en el Atlántico y en Roatán en el Caribe.

BLANQUEAMIENTO DE CORALES[1]

Para las mediciones del estrés por calor de los corales, los niveles de alerta para la región se mantienen en los índices de cuidado para la costa del Pacífico en la región.

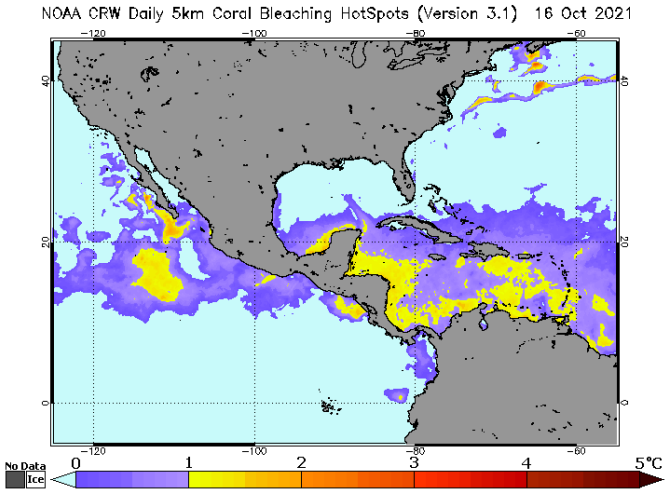

[1] Current Operational Coral Bleaching

Área de alerta diaria de estrés por calor, blanqueamiento de coral versión satelital global de 5 km (versión 3.1, producto experimental)

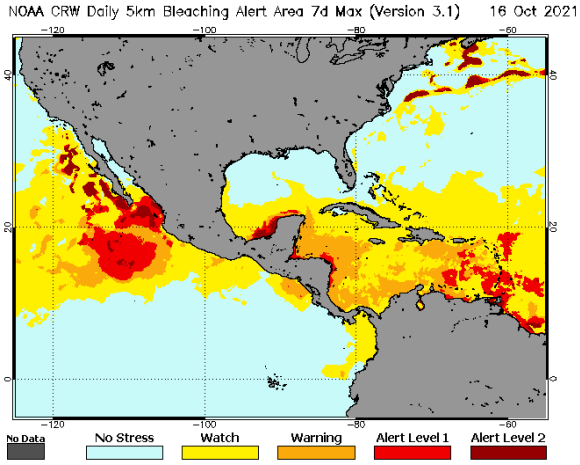

III IMPACTOS SOBRE LA PESCA Y LA ACUICULTURA

INFORMACIÓN DE LOS EVENTOS METEOROLÓGICOS EN LA REGIÓN Y SU RELACIÓN CON LA PESCA Y LA ACUICULTURA
Período del 12 al 17 de octubre de 2021
Fase de la luna durante el período informado: Cuarto Creciente

EL SALVADOR: Pesca Artesanal Continental, en el Lago de Güija compartido entre El Salvador y Guatemala[2].

Sector Langue y La Ventana

Especie o grupo de especies	4 - 11 oct 2021 lb/semana	12 - 17 oct 201 lb/semana	Precio primera venta USD/libra
Tilapia	340	380	0.75
Guapote tigre	---	---	1.60
Manjúa (ejote)	124	183	1.25
Pepesca	330	240	1.00
Caracol	156	112	2.50

Durante la semana no se presentaron anomalías en el clima.

PANAMÁ. Pesca Artesanal, Provincia de Herrera[3]

Especie o grupo de especies	04 -09 oct 2021	11 – 15 oct 2021
Sierra	2,064	1,968
Congo	38	388
Revoltura	1,751	1,258
Corvina	850	914
Cebra	137	266

[2] Información proporcionada por la señora Rosa Miriam Sandoval, miembro de FACOPADES.
[3] Informe enviado por la Sr. Carlos Alzamora ARAP.

Especie o grupo de especies	04 -09 oct 2021	11 – 15 oct 2021
Toyo	850	0
Bobo	0	0
Cojinua	0	0
Pargo	277	474
Barbu	1,200	549
Robalo	93	49
Bagre	724	603
Wuanco	490	970
Jurel	2,903	2,279
Berrugate	10	115
Pampanita	0	0
Sardina	11,300	3,081.8
Palmera	0	0
Zafiro	0	0
Raya	92	45
Sargento	0	0
Atún	0	0
Dorado	0	0
Pampano	0	0
Cherna	0	0
Cominate	381	31
Lisa	911	330
Barrilete	0	0
Cococha	0	0
Ñañao	0	0
Picua	155	22
Aguja	0	0
Aguirre	0	0
Mero	0	0
Camarón	0	0
Cocón	0	0
Pez Gallo	0	2,000
Gallote	38	39
Total	**23,615**	**18,130**

El reporte corresponde a cinco días de pesca para 49 embarcaciones y un rendimiento de 370 libras por embarcación menor a los 393.6 libras por embarcación para el periodo anterior.

Durante la semana no hubo novedades en cuanto a clima ni condiciones de pesca.

RESUMEN REGIONAL

No hay reportes de afectaciones del clima en cuanto a la pesca. Los valores se presentan normarles, aun cuando hay disminuciones en la pesca por el número de embarcaciones reportadas.

IV. METEOROLOGIA Y OCEANOGRAFIA 18/10/2021

Pronóstico Centro de Predicción Climática. **Período: 14 al 20 de octubre de 2021.**

A pesar de cierto aumento en la cobertura de lluvias esta semana, las condiciones anormalmente secas aún se están expandiendo,

Los déficits de lluvia están aumentando en Guatemala y el sur de Honduras.

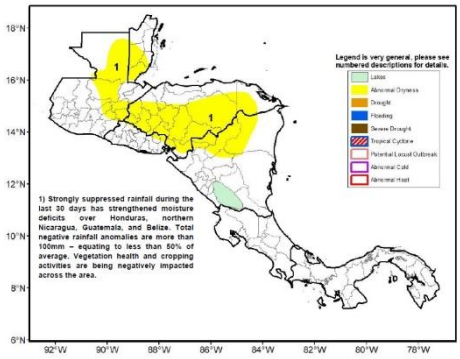

Si bien no fue tan seco como la primera semana de octubre, las lluvias de la semana pasada siguieron siendo en gran medida insuficientes. Muchas partes de la región que dan al Pacífico recibieron lluvias moderadas superiores a 50 mm, e incluso más de 100 mm en la región del Golfo de Fonseca y una pequeña parte del sur de Guatemala. Partes de Costa Rica y Panamá también recibieron más de 100 mm de lluvia. El centro de Guatemala fue la parte más seca de la región y recibió precipitaciones de un solo dígito. Esto condujo a grandes anomalías negativas de lluvia de 25-50 + mm allí. Los déficits también fueron generalizados en Belice y Honduras. El desempeño de 30 días mostró lluvias significativamente suprimidas (100 mm y anomalías mayores) en Guatemala, Honduras y el norte de Nicaragua. Las anomalías equivalen a menos del 50 por ciento e incluso al 25 por ciento de la lluvia en muchos casos. Estos déficits se han profundizado y se han extendido rápidamente en las últimas semanas. El patrón de 90 días refleja el de corto plazo pero con déficits menos significativos. Las lluvias inadecuadas han provocado la degradación de las condiciones de la vegetación en los departamentos de Alta Verapaz y El Progreso de Guatemala, partes de Honduras y el norte de Nicaragua.

Los modelos predicen algunas lluvias más intensas durante el período de las perspectivas. Esto es cierto para las partes de la región que dan al Pacífico, donde es probable que haya más de 50 mm y en Costa Rica y Panamá, donde es probable que más de 100 mm. Aún se espera que los montos totales sean muy inferiores al promedio, especialmente en el este de Honduras y Nicaragua. No se espera que el desarrollo tropical afecte a la región durante el período.

English version here: Climate Prediction Center's Central America Hazards Outlook. 14 October – 20 October 2021

El Salvador: información sobre oleaje y viento en el mar[4]
Fecha: 14 de octubre de 2021

Para la semana del viernes 15 al jueves 21 de octubre de 2021 en la costa de El Salvador las condiciones que se prevén de oleaje y viento en el mar son apropiadas para actividades como pesca, transporte y turismo marítimo.

El oleaje que arribará a la costa salvadoreña es generado por tormentas extra tropicales en el Pacífico Sur frente a la Antártida entre Oceanía y Suramérica. El viento en el mar frente

---

Pronóstico Semanal de Oleaje y Viento en el Mar

a nuestra costa estará influenciado por el Flujo del Este (vientos alisios) que sopla sobre el Mar Caribe atravesando el istmo centroamericano sobre los lagos de Nicaragua y por el Flujo del Sur (vientos monzones) que desplaza la Zona de Convergencia Inter Tropical (ZCIT) hacia el Norte acercándola a Centroamérica.

En la costa de El Salvador el oleaje vendrá del sur-suroeste con velocidad entre 35 a 50 kilómetros por hora y altura máxima entre 1.2 y 1.6 metros, mientras que el viento en el mar provendrá preferentemente del suroeste con velocidad máxima entre 16 y 20 kilómetros por hora.

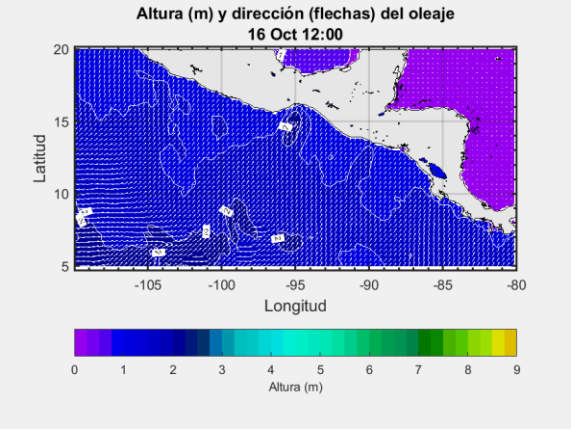

Para el sábado 16 de octubre de 2021 se prevé que el oleaje vendrá del suroeste con velocidad de 40 kilómetros por hora y altura máxima entre 1.1 y 1.4 metros y el viento en el mar provendrá preferentemente del sureste con velocidad entre 8 y 16 kilómetros por hora.

Frente a la costa de El Salvador los valores típicos para el oleaje son 35 kilómetros por hora de velocidad y 1.5 metros de altura, mientras que para el viento en el mar es 12 kilómetros por hora de rapidez.

Procedimiento para visualizar en Clima Pesca informes actualizados de cada una de las Oficinas de Meteorología y Oceanografía de los países del SICA.

1. En la barra superior encontrarán el título PRONÓSTICO, ingresan a esa sección.
2. Aparecen las banderas de los países del SICA, colóquese sobre la bandera del país que sea de su interés.
3. Dar clic y aparecerá el más reciente boletín informativo del Clima y Oceanografía.

También pueden ingresar a los enlaces que se detallan a continuación:

Belice: http://www.hydromet.gov.bz/forecasts/marine-forecast
Costa Rica: http://miocimar.ucr.ac.cr/
El Salvador: http://www.snet.gob.sv/ver/meteorologia/pronostico/24+horas/
Guatemala: www.insivumeh.gob.gt
Honduras: http://copeco.gob.hn/situacion-actual
Nicaragua: http://www.ineter.gob.ni/pronosticomaritimo
Panamá: http://www.hidromet.com.pa/pronostico_extendido.php
República Dominicana: http://www.onamet.gov.do/pronostico.php?s=pg
http://www.onamet.gov.do/m/pdto/08w-wprono/02w-winforme-marino.php

Anexo 1. Precios de los productos de la pesca y la acuicultura

Precios de la semana del 07al 13 de octubre de 2021

GOBIERNO de GUATEMALA
MINISTERIO DE AGRICULTURA, GANADERÍA Y ALIMENTACIÓN

Hidrobiológicos

Tabla 1. Precios diarios, pagados al mayorista

Producto	Medida	Precios diarios (quetzales)					Promedio semanal (quetzales)	
		7	8	11	12	13	07 al 13 oct 2021	30 sep al 06 oct 2021
Camarón blanco, grande, con cabeza, de primera	Quintal	SO	SO	SO	SO	SO	-	-
Camarón blanco, grande, sin cabeza, de primera (mar)	Quintal	4,100.00	4,100.00	4,100.00	4,100.00	4,100.00	**4,100.00**	4,100.00
Camarón blanco, mediano, con cabeza, de primera	Quintal	SO	SO	SO	SO	SO	-	-
Camarón blanco, mediano, sin cabeza, de primera (mar)	Quintal	3,900.00	3,900.00	3,900.00	3,900.00	3,900.00	**3,900.00**	3,900.00
Camarón blanco, pequeño, con cabeza, de primera	Quintal	SO	SO	SO	SO	SO	-	-
Camarón blanco, pequeño, sin cabeza, de primera (mar)	Quintal	3,700.00	3,700.00	3,700.00	3,700.00	3,700.00	**3,700.00**	3,700.00
Camarón Chacalín, mediano de primera	Arroba	600.00	600.00	SO	SO	SO	**600.00**	600.00
Camarón grande, de primera con cabeza (estanque)	Quintal	2,600.00	2,600.00	2,600.00	2,600.00	2,600.00	**2,600.00**	2,600.00
Camarón grande, de primera sin cabeza (estanque)	Quintal	3,200.00	3,200.00	3,200.00	3,200.00	3,200.00	**3,200.00**	3,200.00
Camarón mediano, de primera con cabeza (estanque)	Quintal	2,400.00	2,400.00	2,400.00	2,400.00	2,400.00	**2,400.00**	2,400.00
Camarón mediano, de primera sin cabeza (estanque)	Quintal	2,900.00	2,900.00	2,900.00	2,900.00	2,900.00	**2,900.00**	2,900.00
Camarón pequeño, de primera con cabeza (estanque)	Quintal	1,900.00	1,900.00	1,900.00	1,900.00	1,900.00	**1,900.00**	1,900.00
Camarón pequeño, de primera sin cabeza (estanque)	Quintal	2,400.00	2,400.00	2,400.00	2,400.00	2,400.00	**2,400.00**	2,400.00
Corvina entera, revuelta, de primera	Quintal	2,400.00	2,400.00	2,400.00	2,400.00	2,400.00	**2,400.00**	2,400.00
Filete de corvina, de primera	Quintal	3,900.00	3,900.00	SO	SO	SO	**3,900.00**	3,900.00
Filete de dorado, de primera	Quintal	2,400.00	2,400.00	SO	SO	SO	**2,400.00**	2,400.00
Filete de róbalo, de primera	Arroba	1,500.00	1,500.00	1,500.00	1,500.00	1,500.00	**1,500.00**	1,500.00
Filete de tiburón, de primera	Quintal	2,400.00	2,400.00	2,400.00	2,400.00	2,400.00	**2,400.00**	2,400.00
Pargo entero, revuelto, de primera	Quintal	SO	SO	SO	3,050.00	3,050.00	**3,050.00**	-
Pargo grande, de primera	Quintal	2,300.00	2,300.00	2,300.00	SO	SO	**2,300.00**	2,300.00
Pargo mediano, de primera	Quintal	2,900.00	2,900.00	2,900.00	SO	SO	**2,900.00**	3,060.00
Pargo pequeño, de primera	Quintal	2,900.00	2,900.00	SO	SO	SO	**2,900.00**	3,060.00
Róbalo entero, revuelto	Quintal	SO	SO	SO	SO	SO	-	3,600.00
Róbalo grande, de primera	Quintal	3,400.00	3,400.00	3,400.00	3,900.00	3,900.00	**3,600.00**	3,400.00
Róbalo mediano, de primera	Quintal	2,900.00	2,900.00	2,900.00	3,400.00	3,400.00	**3,100.00**	2,900.00
Róbalo pequeño, de primera	Quintal	SO	SO	SO	3,400.00	3,400.00	**3,400.00**	-
Tiburón entero, revuelto, de primera	Quintal	1,300.00	1,300.00	1,300.00	1,300.00	1,300.00	**1,300.00**	1,300.00
Tilapia grande, de primera	Quintal	1,100.00	1,100.00	1,100.00	1,100.00	1,100.00	**1,100.00**	1,100.00
Tilapia mediana, de primera	Quintal	1,000.00	1,000.00	1,000.00	1,000.00	1,000.00	**1,000.00**	1,000.00
Tilapia pequeña, de primera	Quintal	900.00	900.00	900.00	900.00	900.00	**900.00**	900.00

Fuente: Investigación primaria de Planeamiento del Ministerio de Agricultura. Ganadería y Alimentación, investigados en el mercado "La Terminal" zona 4, Ciudad Capital.
SO= Sin oferta. (La calidad monitoreada). ND = No Disponible

GOBIERNO DE LA REPÚBLICA DE HONDURAS | SECRETARÍA DE AGRICULTURA Y GANADERÍA

USDA | USAID DEL PUEBLO DE LOS ESTADOS UNIDOS DE AMÉRICA | FHIA FUNDACIÓN HONDUREÑA DE INVESTIGACIÓN AGRÍCOLA | SIMPAH

Sistema de Información de Mercados de Productos Agrícolas de Honduras (SIMPAH)

Reporte semanal de precios de venta al por mayor de pecuarios y otros*

Ciudad Tegucigalpa

***Precios mayoristas representan ventas por primeros recibidores en el mercado a comerciantes minoristas u otros compradores para productos de buena calidad y condición, a no ser que sea indicado.**

Código reporte: TGA_PEC, No. 39 **Jueves, 14 de octubre de 2021**

Producto	Mercado	Origen	Unidad de Venta	Precios			
				Rango		Rango Moda	
				Bajo	Alto	Bajo	Alto
				Lempiras			
Pescados y mariscos							
Calamar con tinta	La Isla	La Mosquitia	Libra	120.00	120.00		
Calamar sin tinta	La Isla	La Mosquitia	Libra	200.00	200.00		
Camarón cola verde	La Isla	Coyolito	Libra	60.00	70.00	60.00	60.00
Camarón de cultivo sin cabeza	La Isla	Coyolito	Libra	100.00	120.00	100.00	100.00
Camarón jumbo	La Isla	Coyolito	Libra	200.00	200.00		
Camarón semi jumbo	La Isla	Coyolito	Libra	180.00	180.00		
Camarón Tigre	La Isla	Coyolito	Libra	90.00	90.00		
Camarón Tití	La Isla	Coyolito	Libra	50.00	50.00		
Caracol	La Isla	La Mosquitia	Libra	150.00	180.00	150.00	150.00
Curiles	La Isla	Coyolito	Cien und (6 lb)	400.00	400.00		
Filete de Bagre	La Isla	Coyolito	Libra	80.00	80.00		
Filete de Corvina	La Isla	Coyolito	Libra	140.00	140.00		
Filete de Raya	La Isla	Coyolito	Libra	60.00	60.00		
Filete de Robalo	La Isla	Coyolito	Libra	150.00	150.00		
Filete de Tilapia	La Isla	China	Libra	110.00	110.00		
Jaiba	La Isla	Coyolito	Libra	30.00	30.00		
King Crab	La Isla	La Mosquitia	Libra	130.00	150.00	130.00	130.00
Langosta	La Isla	La Mosquitia	Libra	300.00	300.00		
Pescado Babosa	La Isla	Coyolito	Libra	60.00	60.00		
Pescado Bagre	La Isla	Coyolito	Libra	30.00	30.00		
Pescado Berrugato	La Isla	Coyolito	Libra	35.00	35.00		
Pescado Blanco	La Isla	Coyolito	Libra	30.00	30.00		
Pescado Corvina	La Isla	Coyolito	Libra	65.00	70.00	65.00	65.00
Pescado Galiciano	La Isla	Coyolito	Libra	35.00	35.00		
Pescado Jurel	La Isla	Coyolito	Libra	15.00	15.00		
Pescado Lisa	La Isla	Coyolito	Libra	25.00	30.00	25.00	25.00
Pescado Macarela	La Isla	Coyolito	Libra	30.00	30.00		
Pescado Mero	La Isla	Coyolito	Libra	70.00	70.00		
Pescado Panchita	La Isla	Coyolito	Libra	30.00	30.00		
Pescado Pargo rojo	La Isla	Coyolito	Libra	65.00	70.00	65.00	65.00
Pescado Robalo	La Isla	Coyolito	Libra	65.00	70.00	65.00	65.00
Pescado Ruco	La Isla	Coyolito	Libra	30.00	30.00		
Pescado Tilapia gris	La Isla	Lago de Yojoa	Libra	35.00	40.00	35.00	35.00
Pescado Tilapia roja	La Isla	Lago de Yojoa	Libra	45.00	45.00		
Pulpo	La Isla	Nicaragua	Libra	180.00	180.00		

Banco Central de Honduras, tasa de cambio: USD 1 = L. 24.0862

REPÚBLICA DE PANAMÁ
GOBIERNO NACIONAL

INSTITUTO DE MERCADEO AGROPECUARIO

REPÚBLICA DE PANAMÁ
INSTITUTO DE MERCADEO AGROPECUARIO
DIRECCION DE INFORMACIÓN COMERCIAL
Precios Diarios de Productos
en el Mercado del Marisco - Ciudad de Panamá
Cifras en Balboas

14-10-2021 00:00	Precios Mayorista					Precios Minoristas				
Producto	Precios				Unidad de Medida	Precios				Unidad de Medida
	Precio 1	Precio 2	Precio 3	Prom		Precio 1	Precio 2	Precio 3	Prom	
Peces										
Berrogate	-	-	-	-	Libras	-	-	-	-	Libras
Bobo	-	-	-	-	Libras	-	-	-	-	Libras
Cojinua	1.60	1.50	1.40	1.50	Libras	2.00	2.00	1.75	1.92	Libras
Corvina Amarilla	2.60	2.50	2.40	2.50	Libras	3.00	3.00	2.75	2.92	Libras
Jurel	0.80	0.75	0.70	0.75	Libras	1.25	1.25	1.00	1.17	Libras
Lisa	1.70	1.65	1.50	1.62	Libras	2.25	2.00	2.00	2.08	Libras
Pargo Blanco	1.40	1.40	1.35	1.38	Libras	1.75	1.75	1.75	1.75	Libras
Pargo Rojo	2.60	2.40	2.15	2.38	Libras	3.00	2.75	2.50	2.75	Libras
Robálo	2.40	2.35	2.10	2.28	Libras	2.75	2.75	2.50	2.67	Libras
Sierra	1.60	1.50	1.40	1.50	Libras	2.00	2.00	1.75	1.92	Libras
Tacarnica	-	-	-	-	Libras	-	-	-	-	Libras
Crustáceos										
Camarón de Río	-	-	-	-	Libras	-	-	-	-	Libras
Camarón Rojo	3.50	3.00	3.00	3.17	Libras	4.50	4.50	4.00	4.33	Libras
Camarón Titi	-	-	-	-	Libras	-	-	-	-	Libras
Centollo	2.50	2.50	2.00	2.33	Libras	3.50	3.50	3.00	3.33	Libras
Langosta	5.50	5.50	5.00	5.33	Libras	6.50	6.50	6.00	6.33	Libras
Langostino	-	-	-	-	Libras	-	-	-	-	Libras
Camarón Carabalí	-	-	-	-	Libras	-	-	-	-	Libras
Moluscos										
Almejas Limpia	2.50	2.50	2.00	2.33	Libras	3.50	3.50	3.00	3.33	Libras
Almejas Negra Limpia	2.50	2.50	2.50	2.50	Libras	3.50	3.50	3.50	3.50	Libras
Calamar	-	-	-	-	Libras	-	-	-	-	Libras
Cambombia	3.50	3.00	3.00	3.17	Libras	4.50	4.00	4.00	4.17	Libras
Longorón	3.00	3.00	2.50	2.83	Libras	4.00	4.00	3.50	3.83	Libras
Pulpo	4.00	4.00	4.00	4.00	Libras	5.00	5.00	5.00	5.00	Libras

Nota Importante: Precio de Compra por los Dueños de Cubículos en el Puerto de Vacamonte y dueños de botes que pescan . en el área de Contadora,San Miguel, Darién y límite con Colombia.

Fuente: Unidad Técnica de Información Comercial del IMA Mercado del Marisco.