CLIMA PESCA
Nota Informativa Año 8 N°43
08/11/2021

SECCIONES	CONTENIDO	PÁGINA
I	**Noticias** Costa Rica, Colombia, Ecuador y Panamá amplían protección de sus aguas	1
II	**Situación actualizada** Temperatura Superficial del Mar (TSM), Clorofila, Vientos, Blanqueamiento de Corales	3 6
III	**Impactos sobre la Pesca y la Acuicultura,** Resumen Regional	7 7
IV	**Meteorología y Oceanografía**	7
ANEXO 1	**Precios de productos de la pesca y acuicultura**	10

I. NOTICIAS

Costa Rica, Colombia, Ecuador y Panamá amplían protección de sus aguas

Los presidentes de Costa Rica, Colombia, Ecuador y Panamá firmaron este martes en la **COP26** la Declaración para la conservación y manejo de los ecosistemas comprendidos en el **Corredor Marino del Pacífico Este Tropical**, a fin de **"lograr el área protegida más grande del hemisferio occidental"**.

Este acuerdo amplía la protección medioambiental sobre algunas de **las regiones "más ricas en biodiversidad del mundo", como la isla del Coco (Costa Rica), Galápagos (Ecuador), Malpelo (Colombia) y Coiba (Panamá).**

En un acto en el pabellón del Fondo para el Medio Ambiente Mundial (GEF, en inglés) en la cumbre del clima COP26 de la ciudad escocesa de Glasgow, los presidentes **Iván Duque** (Colombia), **Carlos Alvarado** (Costa Rica), **Guillermo Lasso** (Ecuador) y **Laurentino Cortizo** (Panamá) rubricaron esta declaración, en la que se comprometen a ampliar en "decenas de miles de kilómetros" sus áreas protegidas marinas.

El Gobierno panameño «ya lo hizo el pasado mes de junio», explicó en declaraciones a Efe la canciller de Panamá, Erika Mouynes, quien cifró en “67.000 kilómetros cuadrados” la superficie marina protegida en su territorio, que representa «el 30 % de sus aguas”, similar al tamaño del país centroamericano.

“Este acuerdo representa un extraordinario regalo al planeta”, dijo Mouynes, porque «es un área increíblemente rica en biodiversidad» que amerita que “Costa Rica, Ecuador y Colombia se unan a nosotros y se comprometan a ampliar sus áreas protegidas”.

Para hacerse una idea del valor biológico de estas aguas, la canciller explicó que de las siete especies de tortugas marinas que existen “cinco desovan en Panamá en una cantidad increíble” y, además, es “un lugar estratégico para las ballenas de ambos polos”.

“Panamá tiene el 33 % de sus bosques protegidos y somos uno de los tres países del mundo -junto a Bután y Surinam- carbono negativos”, es decir que sus bosques capturan más carbono del que emiten como país, recordó Cortizo durante el acto en el que se firmó el acuerdo.

“Para Panamá, es un honor y un privilegio acompañar a nuestros países hermanos en una alianza de esta naturaleza que, sin temor a equivocarme, constituye el evento más importante de la COP26”, aseguró.

También el presidente colombiano celebró “el esfuerzo de los cuatro países”, que “están ampliando en decenas de miles de kilómetros sus áreas protegidas marinas”.

Para lograr ese objetivo, Duque destacó la importancia de la “cooperación en investigación, seguridad y, en consecuencia, luchar contra la ilegalidad en nuestros mares”.

Iniciativa audaz

El mandatario costarricense, Carlos Alvarado, dijo: “Somos cuatro países hermanados para lanzar un claro mensaje al mundo: hay que avanzar con acciones para proteger los océanos”.

“La firma de este acuerdo es un momento muy especial que por sí solo justifica la COP26”, señaló por su parte Lasso.

Precisamente, Ecuador posee “una de las joyas del mundo, las islas Galápagos, que representan una reserva marina de cerca de 138.000 kilómetros cuadrados” y que su Gobierno ha decidido ampliar “hasta los 198.000” porque “las corrientes de agua no tienen ideología”, resaltó.

El primer ministro británico, Boris Johnson, celebró este martes el anuncio conjunto de estos cuatro países para ampliar la protección del corredor marino del Pacífico Este Tropical, que calificó de “iniciativa audaz, ambiciosa y crucial para los esfuerzos de conservación en esta hermosa región”.

Añadió que “el Reino Unido está listo para apoyar a estos países en este esfuerzo de enorme importancia”. EFE

Fuente: **La República**

II. SITUACIÓN ACTUALIZADA AL 08 DE NOVIEMBRE DE 2021

TEMPERATURA SUPERFICIAL DEL AGUA

La **fig. 1** muestra la temperatura superficial del mar, el **06 de noviembre de 2021**, las lecturas se presentan en la Tabla 1.

Figura 1. Temperatura superficial del mar en el Istmo Centroamericano



Fuente: FishTrack

Tabla 1. Distribución de Temperaturas Superficiales del Mar en el Pacífico y Caribe de Centroamérica.

Ubicación	Rango de Temperatura (°C)
Pacífico	
Tehuantepec	26.7 – 27.2
Costa de Guatemala	29.4 – 30.2
Costa de El Salvador	29.5 – 30.1
Costa de Nicaragua	25.5 – 29.4
Masachapa, Nicaragua	29.2
Papagayo	27.0 – 27.2
Golfo de Fonseca	29.6 – 29.8
Costa de Costa Rica	27.4 – 28.1
Costa de Panamá	27.4 – 28.9
Golfo de Panamá	27.8 – 29.8
Caribe	
Costa de Belice	28.0 – 28.9
Golfo de Honduras	28.8 – 28.9
Resto del Caribe Centroamericano	28.1 – 29.8

Para la semana que se informa, las aguas más cálidas se encuentran en la costa de Guatemala (Escuintla) y la más frías en Tehuantepec.

La **fig. 2** muestra la temperatura superficial del mar al **06 de noviembre de 2021,** en el litoral Caribe y Atlántico de la República Dominicana, cuyas lecturas se presentan en la Tabla 2.

Figura 2. Temperatura superficial del mar en el litoral Caribe y Atlántico de República Dominicana

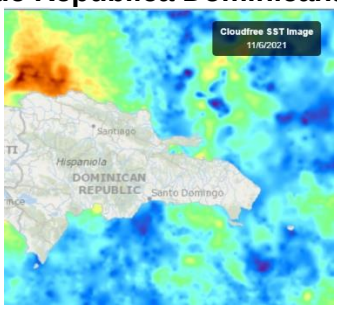

Fuente: FishTrack

Tabla 2. Distribución de Temperaturas Superficiales del Mar en República Dominicana

Ubicación	Rango de Temperatura (°C)
Litoral Caribe	28.6 – 29.7
Litoral Atlántico	28.9 – 30.1
Bahía de Samaná (Atlántico)	29.1 – 29.8

CLOROFILA

La **fig. 3** muestra la presencia de la clorofila a, para el **06 de noviembre de 2021**; las lecturas correspondientes se presentan en la Tabla 1.

Fig. 3 Concentración de clorofila en los litorales Centroamericanos



Fuente: NASA EODIS, presentada por Clima Pesca

Tabla 3. Valores de clorofila a en el Istmo Centroamericano

Sitio	Valor clorofila a (mg/m^3)
Pacífico	
Istmo de Tehuantepec	0.4 – 1.1
Costa de Guatemala	2.3 – 13.5
Costa de El Salvador	0.5 – 11.6
Golfo de Fonseca	1.5 – 10.3
Costa de Nicaragua	0.2 – 2.6
Gran Lago de Nicaragua	6.0 – 15.2
Papagayo	0.2 – 0.5
Golfo de Nicoya, Costa Rica	IND
Litoral Pacífico de Costa Rica	IND
Litoral Pacífico de Panamá (Golfo de Chiriquí)	0.8 – 5.1

Sitio	Valor clorofila a (mg/m^3)
Golfo de Panamá, Panamá	0.5 – 5.3
Caribe	
Costa de Belice	0.8 – 2.3
Lago Izabal (Guatemala)	7.2 – 13.1
Golfo de Honduras	0.5 – 8.6
Costa Misquita de Honduras	IND
Costa Caribe de Nicaragua	IND
Costa Caribe de Costa Rica (Limón)	1.4 – 2.2
Bocas del Toro, Panamá	0.6 – 5.8

Las lecturas de Clorofila a, para el periodo no se presentan visibles para algunas de las áreas del Pacífico y el Caribe Centroamericano.

La **fig. 4** muestra la presencia de la clorofila a, para el **06 de noviembre de 2021** en República Dominicana. Las lecturas correspondientes se presentan en la Tabla 4 donde se nota que no hay visibilidad para algunas áreas del Caribe y Atlántico.

Fig. 4 Concentración de clorofila a en los litorales de República Dominicana

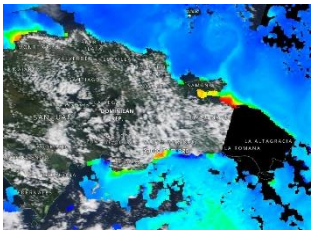

Fuente: NASA – EODIS; presentada por Clima Pesca.

Tabla 4. Valores de Clorofila a, en República Dominicana

Sitio	Valor clorofila "a" (mg/m^3)
Samaná	1.8 – 7.6
Litoral Atlántico	0.4 – 2.5
Barahona (Caribe)	IND
Pedernales (Caribe)	IND
Lago Enriquillo	IND

VIENTO

La imagen de vientos superficial del **07/11/2021** (15:00, hora local) presentada en la **fig.5** muestra los vientos superficiales en la región del SICA cuyas velocidades se registran en la **Tabla 5**.

Figura 5. Velocidades de los vientos superficiales en la región SICA

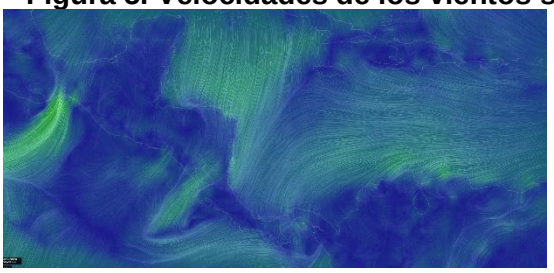

Fuente Earth

Tabla 5. Velocidades de vientos superficiales

	Sitio	Velocidad del viento (km/h)
Pacífico	Tehuantepec	31.5 – 40.7
	Costa de Guatemala	7.4 – 18.5
	Golfo de Fonseca	3.7 – 7.4
	Masachapa, Nicaragua	7.4
	Papagayo	20.4 – 24.1
	Golfo de Panamá	1.8 – 11.1
Caribe	Costa norte de Belice	7.4 – 12.9
	Roatán	22.2 – 24.1
	Puerto Cortés, Honduras	9.3
	Bluefields, Nicaragua	20.4 – 22.2
	Limón, Costa Rica	12.9
	Bocas del Toro, Panamá	7.4 – 11.1
	Colón, Panamá	16.7 – 18.5
Atlántico	Samaná, Rep. Dominicana	7.4 – 18.5
	Monte Cristi, Rep. Dominicana (Atlántico)	12.9

En la región de los países del SICA, las mayores velocidades del viento a las 15:00 horas de Centroamérica del 07 de noviembre de 2021, se registraron en el Tehuantepec en el Pacífico; en Samaná en el Atlántico y en Roatán en el Caribe.

BLANQUEAMIENTO DE CORALES

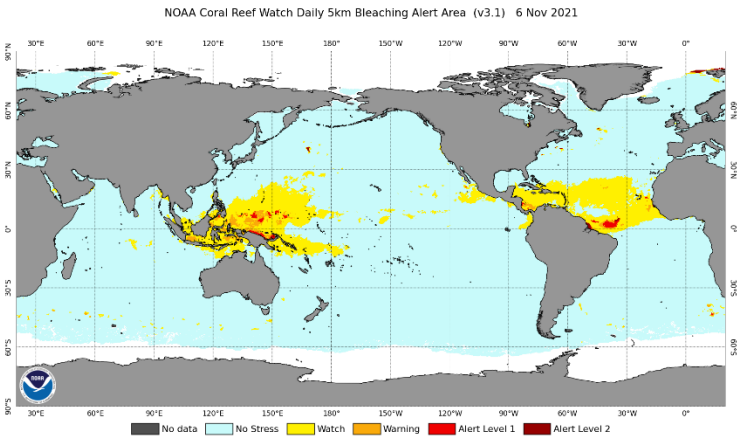

Presentamos el gráfico de áreas de alerta de blanqueamiento operativo de corales, toda vez que por problemas de comunicación con el sitio web no se puede contar con los gráficos individuales.

Fuente: Gráficos de áreas de alerta de blanqueamiento operativo de corales

III IMPACTOS SOBRE LA PESCA Y LA ACUICULTURA

INFORMACIÓN DE LOS EVENTOS METEOROLÓGICOS EN LA REGIÓN Y SU RELACIÓN CON LA PESCA Y LA ACUICULTURA
Período del 31 de octubre al 6 de noviembre de 2021
Fase de la luna durante el período informado: Luna nueva

EL SALVADOR: Pesca Artesanal Continental, en el Lago de Güija compartido entre El Salvador y Guatemala[1].

Sector Langue y La Ventana

Especie o grupo de especies	25 - 30 oct 2021 lb/semana	31 oct – 06 nov 201 lb/semana	Precio primera venta USD/libra
Tilapia	196	260	0.75
Guapote tigre	48	---	1.60
Manjúa (ejote)	166	87	1.25
Pepesca	270	130	1.00
Caracol	132	131	2.50

En la semana se realiza la venta de tilapia procedente de los cultivos en jaulas en el lago. En cuanto al clima se han iniciado los vientos del norte.

RESUMEN REGIONAL

Esta semana no tenemos reportes de Nicaragua y Panamá por motivos ajenos a nosotros, aunque podemos informar que se inicia la temporada de los vientos del norte como se ha indicado en El Salvador.

IV. METEOROLOGIA Y OCEANOGRAFIA 08/11/2021

Pronóstico Centro de Predicción Climática. **Período: 04 al 10 de noviembre de 2021.**

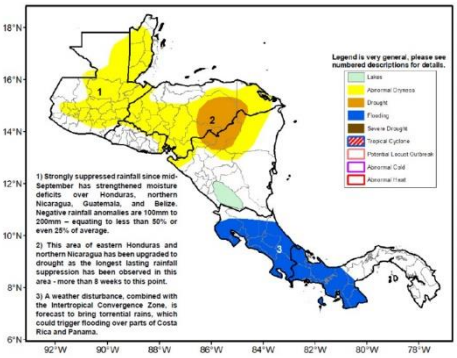

Una mala distribución de las lluvias desde principios de agosto ha provocado una sequedad generalizada en América Central.

<u>Es probable que el pronóstico de precipitaciones cercanas a la media durante la próxima semana mantenga la sequedad en América Central.</u>

A fines de octubre, lluvias intensas y dispersas cayeron sobre partes del noroeste y suroeste de Guatemala, el norte de Honduras y el sur del Caribe, donde se recibieron más de 100 mm de precipitaciones, según estimaciones satelitales. En contraste, una acumulación limitada con lluvias escasas o leves prevaleció en gran parte del interior de Centroamérica, incluidas las partes centrales de Honduras y Nicaragua. Desde el comienzo de la temporada de lluvias de Postrera, agosto-noviembre, las lluvias

[1] Información proporcionada por la señora Rosa Miriam Sandoval, miembro de FACOPADES.

estacionales estuvieron por debajo del promedio en gran parte del norte de Centroamérica, con los mayores déficits (50-80 por ciento del promedio) en el centro-este de Honduras y el centro-norte de Nicaragua. Además, el mes pasado, las condiciones fueron mucho más secas, ya que las precipitaciones acumuladas representaron entre el 25 y el 80 por ciento del promedio solo en un área más amplia de la región, que cubre el centro de Guatemala, el sur de Honduras y el norte de Nicaragua. A pesar de algunas mejoras en las condiciones de la vegetación en muchas áreas en comparación con las de unos meses antes, un análisis reciente del Índice de Vegetación de Diferencia Normalizada mostró un mayor deterioro en áreas del centro-este de Guatemala y condiciones deficientes persistentes a lo largo del norte de Honduras.

Durante los próximos siete días, si bien es posible que aumenten las lluvias a lo largo de las regiones de América Central que dan al Atlántico, se esperan cantidades limitadas y probablemente por debajo del promedio en el resto de la región, según los pronósticos del modelo. Las condiciones de este pronóstico pueden agravar la sequedad y la sequía. e impactar negativamente los cultivos en muchas áreas locales. En contraste, las fuertes lluvias pronosticadas podrían desencadenar inundaciones localizadas en Costa Rica y Panamá.

English version here: **Climate Prediction Center's Central America Hazards Outlook. 4 – 10 November 2021**

El Salvador: información sobre oleaje y viento en el mar[2]
Fecha: 04 de noviembre de 2021

Para la semana del viernes 5 al jueves 11 de noviembre de 2021 en la costa de El Salvador las condiciones que se prevén de oleaje y viento en el mar son apropiadas para actividades como pesca, transporte y turismo marítimo.

El oleaje que arribará a la costa salvadoreña es generado por tormentas extra tropicales en el Pacífico Sur frente a la Antártida entre Oceanía y Suramérica. El viento en el mar frente a nuestra costa estará influenciado por el Flujo del Este (vientos alisios) que sopla sobre el Mar Caribe atravesando el istmo centroamericano sobre los lagos de Nicaragua y por el Flujo del Sur (vientos monzones) que desplaza la Zona de Convergencia Inter Tropical (ZCIT) hacia el Norte acercándola a Centroamérica.

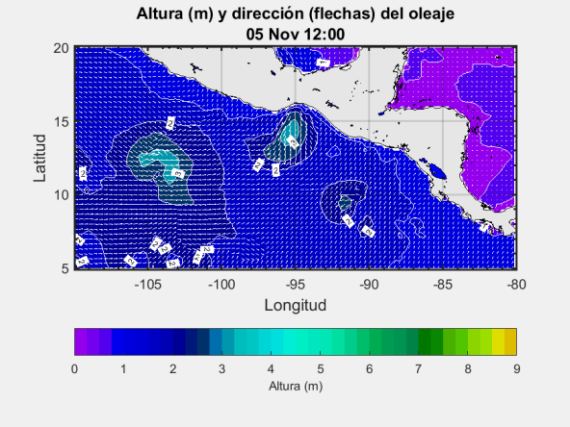

En la costa de El Salvador el oleaje vendrá del sur-suroeste con velocidad entre 40 a 50 kilómetros por hora y altura máxima entre 1.3 y 1.7 metros, mientras que el viento en el mar provendrá preferentemente del sureste con velocidad máxima entre 16 y 24 kilómetros por hora.

Para el viernes 5 de noviembre de 2021 se prevé que el oleaje vendrá del sur-suroeste con velocidad de 50 kilómetros por hora y

altura máxima entre 1.3 y 1.7 metros y el viento en el mar provendrá preferentemente del sur-sureste con velocidad entre 8 y 20 kilómetros por hora.

Frente a la costa de El Salvador los valores típicos para el oleaje son 35 kilómetros por hora de velocidad y 1.5 metros de altura, mientras que para el viento en el mar es 12 kilómetros por hora de rapidez.

Procedimiento para visualizar en Clima Pesca informes actualizados de cada una de las oficinas de Meteorología y Oceanografía de los países del SICA.

1. En la barra superior encontrarán el título PRONÓSTICO, ingresan a esa sección.
2. Aparecen las banderas de los países del SICA, colóquese sobre la bandera del país que sea de su interés.
3. Dar clic y aparecerá el más reciente boletín informativo del Clima y Oceanografía.

También pueden ingresar a los enlaces que se detallan a continuación:

Belice
http://www.hydromet.gov.bz/forecasts/marine-forecast
Costa Rica
http://miocimar.ucr.ac.cr/
El Salvador
http://www.snet.gob.sv/ver/meteorologia/pronostico/24+horas/
Guatemala
www.insivumeh.gob.gt
Honduras
http://copeco.gob.hn/situacion-actual
Nicaragua
http://www.ineter.gob.ni/pronosticomaritimo
Panamá
http://www.hidromet.com.pa/pronostico_extendido.php
República Dominicana
http://www.onamet.gov.do/m/pdto/08w-wprono/02w-winforme-marino.php
http://www.onamet.gov.do/pronostico.php?s=pg

Anexo. Precios de los productos de la pesca y la acuicultura

MINISTERIO DE AGRICULTURA Y GANADERÍA

GOBIERNO DE EL SALVADOR

INDECAEA2031121

Informe Diario de Precios Minoristas, según plazas visitadas

Productos Pesqueros

03 de noviembre de 2021

menú

		TIENDONA			SANTA ANA			SANTA TECLA			LA UNION		
Producto	Unid. de Venta	Promedio	Mínimo	Máximo	Promedio	Mínimo	Máximo	Promedio	Mínimo	Máximo	Promedio	Mínimo	Máximo
BAGRE, PESCADO ENTERO, FRESCO	LIBRA	1.50	1.50	1.50	2.00	2.00	2.00	2.00	2.00	2.00	1.38	1.25	1.50
BOCA COLORADA, PESCADO ENTERO MEDIANO	LIBRA	3.50	3.50	3.50	n.d.	n.d.	n.d.	n.d.	n.d.	n.d.	3.00	3.00	3.00
CAMARON MEDIANO	LIBRA	9.00	9.00	9.00	6.50	6.50	6.50	n.d.	n.d.	n.d.	3.75	3.50	4.00
CAMARON AGUA DULCE	LIBRA	4.25	3.50	5.00	n.d.	n.d.	n.d.	4.00	4.00	4.00	n.d.	n.d.	n.d.
CAMARON GRANDE	LIBRA	n.d.	n.d.	n.d.	9.00	9.00	9.00	n.d.	n.d.	n.d.	5.50	5.00	6.00
CAMARONCILLO SECO SALADO	LIBRA	5.00	5.00	5.00	n.d.	n.d.	n.d.	5.00	5.00	5.00	4.00	4.00	4.00
COLA DE CAMARON	LIBRA	3.63	3.50	3.75	3.50	3.50	3.50	n.d.	n.d.	n.d.	2.50	2.50	2.50
CORVINA, FRESCO, ENTERO	LIBRA	2.50	2.50	2.50	2.25	2.25	2.25	3.00	3.00	3.00	3.00	3.00	3.00
LONJA O FILETE DE DORADO	LIBRA	n.d.	n.d.	n.d.	n.d.	n.d.	n.d.	n.d.	n.d.	n.d.	n.d.	n.d.	n.d.
LONJA O FILETE DE BOCA COLORADA O PARGO	LIBRA	4.50	4.50	4.50	n.d.	n.d.	n.d.	5.00	5.00	5.00	n.d.	n.d.	n.d.
LONJA O FILETE DE TIBURON	LIBRA	3.50	3.50	3.50	n.d.	n.d.	n.d.	3.58	3.00	4.00	3.00	3.00	3.00
MACARELA, FRESCO, ENTERO	LIBRA	1.75	1.75	1.75	2.25	2.25	2.25	2.00	2.00	2.00	2.00	2.00	2.00
MACARELA, SECO, ENTERO	LIBRA	3.75	2.50	5.00	n.d.	n.d.	n.d.	5.67	5.00	6.00	3.00	3.00	3.00
ROBALO, FRESCO, ENTERO	LIBRA	2.50	2.50	2.50	n.d.	n.d.	n.d.	3.00	3.00	3.00	3.00	3.00	3.00
TILAPIA, FRESCA, ENTERA, GRANDE	LIBRA	1.25	1.25	1.25	n.d.	n.d.	n.d.	2.00	2.00	2.00	n.d.	n.d.	n.d.

Leyenda: (123): Disminución de los promedios / 100%: Subida de más del 15% con respecto al día anterior
Nota: Precios Promedios Preliminares
n.d. No disponible.
Plazas visitadas este día: Tiendona-San Salvador, Santa Ana, Santa Tecla, La Union.

GOBIERNO DE LA REPÚBLICA DE HONDURAS | SECRETARÍA DE AGRICULTURA Y GANADERÍA

USDA | USAID DEL PUEBLO DE LOS ESTADOS UNIDOS DE AMÉRICA | FHIA FUNDACIÓN HONDUREÑA DE INVESTIGACIÓN AGRÍCOLA | SIMPAH

Sistema de Información de Mercados de Productos Agrícolas de Honduras (SIMPAH)

Reporte semanal de precios de venta al por mayor de pecuarios y otros*

Ciudad Tegucigalpa

***Precios mayoristas representan ventas por primeros recibidores en el mercado a comerciantes minoristas u otros compradores para productos de buena calidad y condición, a no ser que sea indicado.**

Código reporte: TGA_PEC, No. 42 **Jueves, 4 de noviembre de 2021**

Producto	Mercado	Origen	Unidad de Venta	Precios			
				Rango		Rango Moda	
				Bajo	Alto	Bajo	Alto
				Lempiras			
Pescados y mariscos							
Calamar con tinta	La Isla	La Mosquitia	Libra	100.00	100.00		
Calamar sin tinta	La Isla	La Mosquitia	Libra	150.00	150.00		
Camarón de cultivo con cabeza	La Isla	Cedeño	Libra	80.00	80.00		
Camarón de cultivo sin cabeza	La Isla	Cedeño	Libra	120.00	120.00		
Camarón jumbo	La Isla	Cedeño	Libra	200.00	200.00		
Camarón semi jumbo	La Isla	Cedeño	Libra	150.00	150.00		
Camarón Tigre	La Isla	Cedeño	Libra	85.00	85.00		
Caracol	La Isla	La Mosquitia	Libra	160.00	160.00		
Curiles	La Isla	Cedeño	Cien und (6 lb)	250.00	250.00		
Filete de Bagre	La Isla	Cedeño	Libra	60.00	60.00		
Filete de Corvina	La Isla	Cedeño	Libra	150.00	150.00		
Filete de Raya	La Isla	Cedeño	Libra	45.00	45.00		
Filete de Robalo	La Isla	Cedeño	Libra	150.00	150.00		
Filete de Tilapia	La Isla	Cedeño	Libra	110.00	110.00		
Jaiba	La Isla	Cedeño	Libra	30.00	30.00		
King Crab	La Isla	La Mosquitia	Libra	150.00	150.00		
Langosta	La Isla	La Mosquitia	Libra	250.00	250.00		
Pescado Babosa	La Isla	Cedeño	Libra	50.00	50.00		
Pescado Bagre	La Isla	Cedeño	Libra	35.00	35.00		
Pescado Berrugato	La Isla	Cedeño	Libra	35.00	35.00		
Pescado Blanco	La Isla	Cedeño	Libra	25.00	25.00		
Pescado Corvina	La Isla	Cedeño	Libra	55.00	60.00	55.00	55.00
Pescado Jurel	La Isla	Cedeño	Libra	20.00	20.00		
Pescado Lisa	La Isla	Cedeño	Libra	30.00	30.00		
Pescado Macarela	La Isla	Cedeño	Libra	35.00	35.00		
Pescado Mero	La Isla	Cedeño	Libra	60.00	60.00		
Pescado Panchita	La Isla	Cedeño	Libra	28.00	28.00		
Pescado Pargo rojo	La Isla	Cedeño	Libra	55.00	60.00	55.00	55.00
Pescado Robalo	La Isla	Cedeño	Libra	55.00	60.00	55.00	55.00
Pescado Tilapia gris	La Isla	Lago de Yojoa	Libra	40.00	40.00		
Pescado Tilapia roja	La Isla	Lago de Yojoa	Libra	45.00	50.00	45.00	45.00
Pulpo	La Isla	Nicaragua	Libra	150.00	150.00		

Banco Central de Honduras, tasa de cambio: USD 1 = L. 24.1044

REPÚBLICA DE PANAMÁ
GOBIERNO NACIONAL

INSTITUTO DE MERCADEO AGROPECUARIO

REPÚBLICA DE PANAMÁ
INSTITUTO DE MERCADEO AGROPECUARIO
DIRECCION DE INFORMACIÓN COMERCIAL
Precios Diarios de Productos
en el Mercado del Marisco - Ciudad de Panamá
Cifras en Balboas

04-11-2021 00:00	Precios Mayorista					Precios Minoristas				
Producto	Precios				Unidad de Medida	Precios				Unidad de Medida
	Precio 1	Precio 2	Precio 3	Prom		Precio 1	Precio 2	Precio 3	Prom	
Peces										
Berrogate	1.75	1.60	1.50	1.62	Libras	2.25	2.00	2.00	2.08	Libras
Bobo	-	-	-	-	Libras	-	-	-	-	Libras
Cojinua	1.60	1.60	1.50	1.57	Libras	2.00	2.00	2.00	2.00	Libras
Corvina Amarilla	2.70	2.60	2.50	2.60	Libras	3.00	3.00	3.00	3.00	Libras
Jurel	1.00	0.80	0.75	0.85	Libras	1.50	1.25	1.25	1.33	Libras
Lisa	2.00	1.60	1.50	1.70	Libras	2.50	2.00	2.00	2.17	Libras
Pargo Blanco	1.35	1.25	1.10	1.23	Libras	1.75	1.75	1.50	1.67	Libras
Pargo Rojo	2.60	2.50	2.40	2.50	Libras	3.00	3.00	2.75	2.92	Libras
Robálo	2.50	2.40	2.40	2.43	Libras	3.00	2.75	2.75	2.83	Libras
Sierra	1.60	1.50	1.50	1.53	Libras	2.00	2.00	2.00	2.00	Libras
Tacarnica	-	-	-	-	Libras	-	-	-	-	Libras
Crustáceos										
Camarón de Río	-	-	-	-	Libras	-	-	-	-	Libras
Camarón Rojo	3.50	3.50	3.00	3.33	Libras	4.50	4.00	3.50	4.00	Libras
Camarón Titi	1.75	1.75	1.50	1.67	Libras	3.00	2.75	2.50	2.75	Libras
Centollo	2.50	2.00	2.00	2.17	Libras	3.50	3.00	3.00	3.17	Libras
Langosta	5.50	5.00	5.00	5.17	Libras	-	-	-	-	Libras
Langostino	5.00	5.00	5.00	5.00	Libras	6.50	6.50	6.00	6.33	Libras
Camarón Carabalí	4.00	3.50	3.50	3.67	Libras	5.00	5.00	4.50	4.83	Libras
Moluscos										
Almejas Limpia	2.00	1.75	1.50	1.75	Libras	3.00	2.75	2.50	2.75	Libras
Almejas Negra Limpia	2.50	2.50	2.50	2.50	Libras	3.50	3.50	3.50	3.50	Libras
Calamar	-	-	-	-	Libras	-	-	-	-	Libras
Cambombia	3.50	3.00	3.00	3.17	Libras	-	-	-	-	Libras
Longorón	-	-	-	-	Libras	-	-	-	-	Libras
Pulpo	4.00	4.00	3.50	3.83	Libras	5.00	5.00	4.50	4.83	Libras

Nota Importante: Precio de Compra por los Dueños de Cubículos en el Puerto de Vacamonte y dueños de botes que pescan . en el área de Contadora,San Miguel, Darién y límite con Colombia.

Fuente: Unidad Técnica de Información Comercial del IMA Mercado del Marisco.