CLIMA PESCA
Nota Informativa Año 8 N°44
15/11/2021

SECCIONES	CONTENIDO	PÁGINA
I	**Noticias** La COP26 se cierra con un acuerdo climático “de compromiso”, pero insuficiente, dice António Guterres	1
II	**Situación actualizada** Temperatura Superficial del Mar (TSM), Clorofila, Vientos, Blanqueamiento de Corales	4 8
III	**Impactos sobre la Pesca y la Acuicultura,** Resumen Regional	9 11
IV	**Meteorología y Oceanografía**	12
ANEXO 1	**Precios de productos de la pesca y acuicultura**	14

I. NOTICIAS

La COP26 se cierra con un acuerdo climático "de compromiso", pero insuficiente, dice António Guterres

Aunque se han logrado pequeños y grandes avances en la lucha contra el calentamiento global, y aunque se mantiene el objetivo de intentar contener el aumento de la temperatura media de la tierra en 1,5 grados, como marca el Acuerdo de París, muchas cuestiones continúan sin resolver y los compromisos siguen sin tener la suficiente ambición como para alcanzar tal objetivo.

Tras prolongar un día más las negociaciones en la Conferencia sobre el Cambio Climático, la COP26, los casi 200 países reunidos en Glasgow (Escocia) adoptaron el sábado un documento final que, según Secretario General de la ONU, **refleja los intereses, las contradicciones y el estado de la voluntad política en el mundo actual**.

"Es un paso importante pero no es suficiente. Debemos acelerar la acción climática para mantener vivo el objetivo de limitar el aumento de la temperatura global a 1,5 grados", dijo

António Guterres en una declaración en vídeo publicada al término de la reunión de dos semanas.

El titular de la ONU añadió que es hora de pasar al "modo de emergencia", poniendo fin a las subvenciones a los combustibles fósiles, eliminando el carbón, poniendo un precio al carbono, protegiendo a las comunidades vulnerables y cumpliendo el compromiso de 100.000 millones de dólares de financiación para el clima.

"No hemos conseguido estos objetivos en esta conferencia. Pero tenemos algunos elementos para avanzar", dijo.

Guterres también tenía un mensaje para los jóvenes, las comunidades indígenas, las mujeres líderes y todos aquellos que lideran la acción climática.

"**Sé que están decepcionados. Pero el camino del progreso no siempre es una línea recta**. A veces hay desvíos. A veces hay zanjas. Pero sé que podemos conseguirlo. Estamos en la lucha de nuestras vidas, y esta lucha debe ganarse. Nunca hay se rindan. Nunca retrocedan. Sigan empujando hacia adelante".

Una instantánea del acuerdo

El documento final, como se conocen los resultados de estas reuniones de la ONU, pide a 197 países que informen de sus avances hacia una mayor ambición climática el año que viene, en la COP27, que se celebrará en Egipto.

Una enmienda de última hora introducida por China e India suavizó el lenguaje que había circulado anteriormente en un borrador de texto sobre "la eliminación de la energía de carbono no estabilizado y de los subsidios ineficientes a los combustibles fósiles". Tal y como se adoptó el sábado, **el texto cita una "reducción progresiva" del uso del carbón**.

El acuerdo también pide plazos más estrictos para que los gobiernos actualicen sus planes de reducción de emisiones.

En cuanto a la espinosa cuestión de la financiación de los países desarrollados para apoyar a los países en desarrollo en la adaptación y la mitigación del impacto del cambio climático, el texto subraya la necesidad de movilizar la financiación climática "de todas las fuentes para alcanzar el nivel necesario para lograr los objetivos del Acuerdo de París**, incluido el aumento significativo del apoyo a los países en desarrollo, más allá de 100.000 millones de dólares al año**".

El resultado menos malo

Durante la última sesión plenaria de balance, muchos países lamentaron que el paquete de decisiones acordado no fuera suficiente. Algunos lo calificaron de "decepcionante", pero en general **reconocieron que era equilibrado para lo que los países podían acordar en este momento y dadas sus diferencias**.

Países como Nigeria, Palau, Filipinas, Chile y Turquía afirmaron que, aunque hay imperfecciones, apoyan ampliamente el texto.

"Es un paso adelante incremental, pero no está en línea con el progreso necesario**. Será demasiado tarde para las Maldivas. Este acuerdo no trae esperanza a nuestros corazones**", dijo el principal negociador de Maldivas en un discurso agridulce.

El enviado de Estados Unidos para el clima, John Kerry, dijo que el texto "es una declaración poderosa" y aseguró a los delegados que su país participará de forma constructiva en un diálogo sobre pérdidas y daños y adaptación, dos de las cuestiones más difíciles de conseguir que los países se pongan de acuerdo.

"El texto representa el resultado menos malo", concluyó el máximo negociador de Nueva Zelanda.

Otros logros clave de la COP26

Más allá de las negociaciones y los líderes políticos, la COP26 reunió a unos 50.000 participantes en línea y en persona para compartir ideas innovadoras, soluciones al calentamiento global, asistir a eventos culturales, y crear asociaciones y coaliciones.

Durante la conferencia se hicieron muchos anuncios alentadores. Uno de los más importantes fue que los líderes de más de 120 países, que representan alrededor del 90% de los bosques del mundo, se comprometieron a detener e invertir la deforestación para 2030.

También hubo un compromiso sobre el metano, liderado por Estados Unidos y la Unión Europea, por el que más de 100 países acordaron reducir las emisiones de este gas de efecto invernadero para 2030.

Por otra parte, más de 40 países -entre ellos grandes consumidores de carbón como Polonia, Vietnam y Chile- acordaron abandonar el carbón, uno de los mayores generadores de emisiones de CO_2.

El sector privado también mostró un fuerte compromiso con casi 500 empresas de servicios financieros mundiales que acordaron alinear 130 billones de dólares -alrededor del 40% de los activos financieros del mundo- con los objetivos establecidos en el Acuerdo de París, incluyendo la limitación del calentamiento global a 1,5 grados Celsius.

Además, algo que tomó por sorpresa a muchos, **Estados Unidos y China se comprometieron a impulsar la cooperación climática durante la próxima década**. En una declaración conjunta dijeron que habían acordado tomar medidas en una serie de cuestiones, como las emisiones de metano, la transición a la energía limpia y la descarbonización. También reiteraron su compromiso de mantener el objetivo de 1,5 grados.

En cuanto al transporte ecológico, más de 100 gobiernos nacionales, ciudades, estados y grandes empresas firmaron la Declaración de Glasgow sobre coches y furgonetas con cero emisiones para poner fin a la venta de motores de combustión interna para 2035 en los principales mercados del mundo en 2040. Al menos 13 países se comprometieron también a poner fin a la venta de vehículos pesados impulsados por combustibles fósiles para 2040.

En las últimas dos semanas se han realizado muchos compromisos "más pequeños", pero igualmente inspiradores, como el de 11 países que han creado la Alianza Más allá del Petróleo y el Gas (BOGA). Irlanda, Francia, Dinamarca y Costa Rica, entre otros, así como algunos gobiernos subnacionales, lanzaron esta alianza, la primera de su tipo, para **fijar una fecha de finalización de la exploración y extracción de petróleo y gas a nivel nacional**.

Un rápido repaso de cómo hemos llegado hasta aquí

En 1992, la ONU organizó un gran evento en Río de Janeiro llamado Cumbre de la Tierra, en el que se adoptó la Convención Marco de las Naciones Unidas sobre el Cambio Climático.

En este tratado, las naciones acordaron "estabilizar las concentraciones de gases de efecto invernadero en la atmósfera" para evitar la peligrosa interferencia de la actividad humana en el sistema climático. En la actualidad, el tratado cuenta con 197 signatarios.

Desde 1994, año en que entró en vigor el tratado, la ONU reúne cada año a casi todos los países del planeta en Conferencia sobre el cambio climático o "COP", que significa "Conferencia de las Partes".

Este año debería haber sido la 27ª cumbre anual, pero debido al COVID-19, la Conferencia se tuvo que retrasar un año debido al aplazamiento del año pasado, de ahí que sea la COP26.

Fuente: Noticias ONU

II. SITUACIÓN ACTUALIZADA AL 15 DE NOVIEMBRE DE 2021

TEMPERATURA SUPERFICIAL DEL AGUA

La **fig. 1** muestra la temperatura superficial del mar, el **13 de noviembre de 2021**, las lecturas se presentan en la Tabla 1.

Figura 1. Temperatura superficial del mar en el Istmo Centroamericano



Fuente: FishTrack

Tabla 1. Distribución de Temperaturas Superficiales del Mar en el Pacífico y Caribe de Centroamérica.

Ubicación	Rango de Temperatura (°C)
Pacífico	
Tehuantepec	26.3 – 26.9
Costa de Guatemala	29.5 – 30.2
Costa de El Salvador	29.2 – 29.8
Costa de Nicaragua	27.3 – 29.3
Masachapa, Nicaragua	28.6
Papagayo	27.9 – 28.3

Ubicación	Rango de Temperatura (°C)
Golfo de Fonseca	28.4 – 29.6
Costa de Costa Rica	27.3 – 28.4
Costa de Panamá	27.7 – 28.7
Golfo de Panamá	27.7 – 29.2
Caribe	
Costa de Belice	27.5 – 28.5
Golfo de Honduras	27.7 – 28.6
Resto del Caribe Centroamericano	27.6 – 29.7

Para la semana que se informa, las aguas más cálidas se encuentran en la costa de Guatemala (Retalhuleu) y la más frías en Tehuantepec.

La **fig. 2** muestra la temperatura superficial del mar al **13 de noviembre de 2021,** en el litoral Caribe y Atlántico de la República Dominicana, cuyas lecturas se presentan en la Tabla 2.

Figura 2. Temperatura superficial del mar en el litoral Caribe y Atlántico de República Dominicana

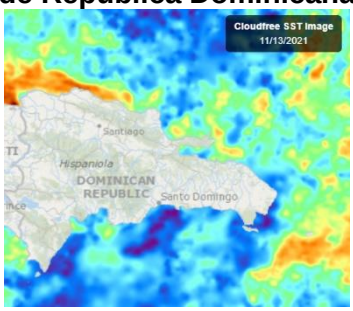

Fuente: FishTrack

Tabla 2. Distribución de Temperaturas Superficiales del Mar en República Dominicana

Ubicación	Rango de Temperatura (°C)
Litoral Caribe	28.81– 29.0
Litoral Atlántico	28.4 – 29.5
Bahía de Samaná (Atlántico)	28.4 – 29.0

CLOROFILA

La **fig. 3** muestra la presencia de la clorofila a, para el **13 de noviembre de 2021**; las lecturas correspondientes se presentan en la Tabla 3.

Fig. 3. Concentración de clorofila en los litorales Centroamericanos

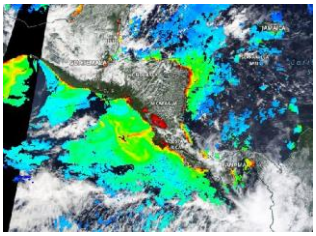

Fuente: NASA EODIS, presentada por Clima Pesca

Tabla 3. Valores de clorofila a en el Istmo Centroamericano

Sitio	Valor clorofila a (mg/m^3)
Pacífico	
Istmo de Tehuantepec	0.4 – 1.9
Costa de Guatemala	0.6 – 12.7
Costa de El Salvador	0.7 – 3.9
Golfo de Fonseca	0.5 – 17.7
Costa de Nicaragua	0.4 – 8.1
Gran Lago de Nicaragua	7.4 – 16,2
Papagayo	0.4 – 0.7
Golfo de Nicoya, Costa Rica	4.5 – 17.7
Litoral Pacífico de Costa Rica	1.5 – 5.1
Litoral Pacífico de Panamá (Golfo de Chiriquí)	0.6 – 2.7
Golfo de Panamá, Panamá	0.8 – 9.4
Caribe	
Costa de Belice	0.7 – 17.7
Lago Izabal (Guatemala)	3.3 – 6.0
Golfo de Honduras	0.6 – 3.7
Costa Misquita de Honduras	2.3 – 8.8
Costa Caribe de Nicaragua	4.0 – 9.4
Costa Caribe de Costa Rica (Limón)	IND
Bocas del Toro, Panamá	0.9 – 7.8

Las lecturas de Clorofila a, para el periodo no se presentan visibles para algunas de las áreas del Pacífico y el Caribe Centroamericano.

La **fig. 4** muestra la presencia de la clorofila a, para el **13 de noviembre de 2021** en República Dominicana. Las lecturas correspondientes se presentan en la Tabla 4 donde se nota que no hay visibilidad para algunas áreas del Caribe y Atlántico.

Fig. 4. Concentración de clorofila a en los litorales de República Dominicana

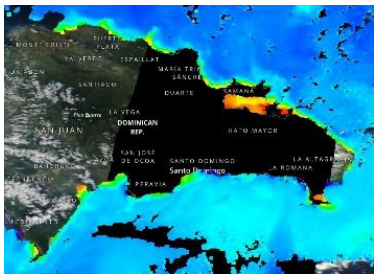

Fuente: NASA – EODIS; presentada por Clima Pesca.

Tabla 4. Valores de Clorofila a, en República Dominicana

Sitio	Valor clorofila "a" (mg/m^3)
Samaná	0.9 – 5.3
Litoral Atlántico	0.5 – 1.3
Barahona (Caribe)	0.3 – 1.0
Pedernales (Caribe)	IND
Lago Enriquillo	IND

VIENTO

La imagen de vientos superficial del **14/11/2021** (15:00, hora local) presentada en la **fig.5**, muestra los vientos superficiales en la región del SICA cuyas velocidades se registran en la **Tabla 5**.

Figura 5. Velocidades de los vientos superficiales en la región SICA



Fuente Earth

Tabla 5. Velocidades de vientos superficiales

	Sitio	Velocidad del viento (km/h)
Pacífico	Tehuantepec	44.4 – 50.0
	Costa de Guatemala	7.4 – 14.8
	Golfo de Fonseca	1.8 – 7.4
	Masachapa, Nicaragua	11.1
	Papagayo	16.7 – 20.4
	Golfo de Panamá	1.8 – 14.8
Caribe	Costa norte de Belice	12.9 – 16.7
	Roatán	7.4 – 11.1
	Puerto Cortés, Honduras	12.9
	Bluefields, Nicaragua	18.5 – 20.4
	Limón, Costa Rica	7.4
	Bocas del Toro, Panamá	9.3 – 12.9
	Colón, Panamá	7.4 – 9.3
Atlántico	Samaná, Rep. Dominicana	12.9 – 22.2
	Monte Cristi, Rep. Dominicana (Atlántico)	31.5

En la región de los países del SICA, las mayores velocidades del viento a las 15:00 horas de Centroamérica del 14 de noviembre de 2021, se registraron en Tehuantepec en el Pacífico; en Monte Cristi en el Atlántico y en Bluefields en el Caribe.

BLANQUEAMIENTO DE CORALES[1]

Para las mediciones del estrés por calor de los corales, los niveles de alerta para la región se mantienen en los índices de cuidado para la costa del Pacífico en la región.

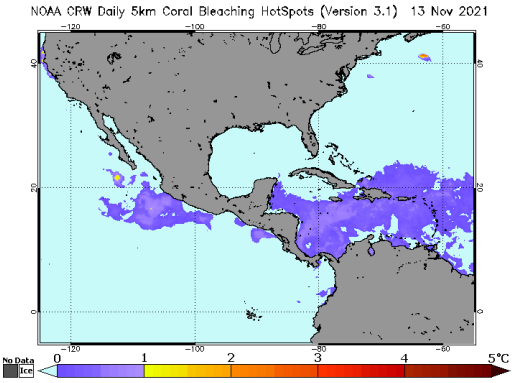

Área de alerta diaria de estrés por calor, blanqueamiento de coral versión satelital global de 5 km (versión 3.1, producto experimental)

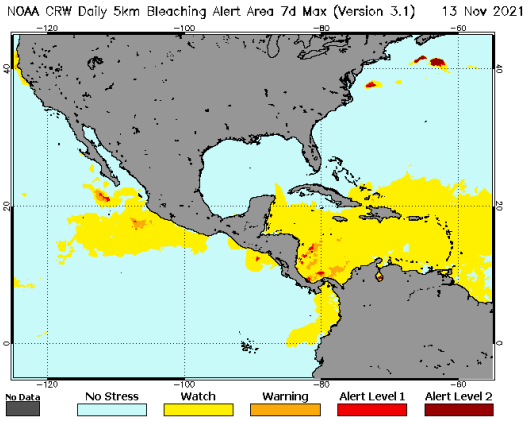

[1] Current Operational Coral Bleaching

III IMPACTOS SOBRE LA PESCA Y LA ACUICULTURA

INFORMACIÓN DE LOS EVENTOS METEOROLÓGICOS EN LA REGIÓN Y SU RELACIÓN CON LA PESCA Y LA ACUICULTURA
Período del 7 al 14 de noviembre de 2021
Fase de la luna durante el período informado: Cuarto creciente

EL SALVADOR: Pesca Artesanal Continental, en el Lago de Güija compartido entre El Salvador y Guatemala[2].

Sector Langue y La Ventana

Especie o grupo de especies	31 oct – 06 nov 201 lb/semana	08 – 14 nov 2021 lb/semana	Precio primera venta USD/ libra
Tilapia	260	316	0.75
Guapote tigre	---	21	1.60
Manjúa (ejote)	87	131	1.25
Pepesca	130	190	1.00
Caracol	131	192	2.50

Durante la semana se reporta la presencia de vientos del norte.

NICARAGUA. Pesca Artesanal, Masachapa. Managua[3]

Especie o grupo de especies	1 – 7 nov 2021		8-14 nov 2021	
	Captura semanal (lb/semana)	Precio primera venta (USD/libra)	Captura semanal (lb/semana)	Precio primera venta (USD/libra)
Pargo lunarejo 1-2 lb	2,543	4.09	6,585	3.10
Pargo lunarejo 3-5 lb	---	---	---	---
Pargo lunarejo ¾ lb	3,865	1.84	2,862	1.83
Pargo lunarejo 2-4 lb	1,956	4.09	1,964	3.10
Pargo lunarejo >4 lb	---	---	---	---
Pargo dientón	---	---	---	---
Pargo blanco o ruco	---	---	---	---
Pargo guacamayo	2,857	1.55	---	---
Pargo seda >10 lb	---	---	---	---
Pargo cola amarilla	---	---	---	---
Chatarra	5,438	0.56	3,657	0.56
Jurel ud. > 10 lb	---	---	---	---
Jurel (8-9 lb)	---	---	---	---
Jurel (3-5 lb)	12,753	0.23	9,725	0.23
Tiburón blanco	4,869	0.71	4,762	0.71

[2] Información proporcionada por la señora Rosa Miriam Sandoval, miembro de FACOPADES.
[3] Información proporcionada por la señora María Obando.

Tiburón tressehel	3,865	0.42	2,865	0.42
Tiburón gata (2 cachos)	---	---	---	---
Atún blanco	---	---	---	---
Atún negro ud. > 3lb	---	---	---	---
Atún negro	2,643	0.28	4,762	0.34
Atún aleta amarillas	---	---	---	---
Manta raya	---	---	---	---
Raya de dos cachos	4,641	0.17	3,502	0.14
Raya blanca entera	6,581	0.42	5,481	0.40
Pez hoja ud. >1lb	---	---	---	---
Dorado 2-6 lb	4,528	0.99	12,752	0.85
Dorado 6-12 lb	12,865	1.69	18,954	1.27
Dorado >13 lb	---	---	---	---
Robalo >10 lb	3,281	1.84	---	---
Macarela ud.>1 lb	4,389	0.85	12,879	0.85
Barracuda	---	---	---	---
Ruco > 1 lb	10,697	1.13	---	---
Ruco 3/4	---	---	---	---
Ruco 1/2	---	---	---	---
Cabrilla (>5 lb)	---	---	---	---
Pez gallo	---	---	---	---
Pez aguja	---	---	---	---
Camarón jumbo	---	---	---	---
Total	**87,601**		**90,750**	

USD 1 = C$35.4170 (Banco Central de Nicaragua, 7 de noviembre de 2021)
USD 1 = C$35.4305 (Banco Central de Nicaragua, 14 de noviembre de 2021)

Para la semana del 1 al 7 de noviembre de 2021, se presentaron mareas altísimas sin viento.

Para esta semana se presentaron mareas bajas, sin vientos ni lluvias.

PANAMÁ. Pesca Artesanal, Provincia de Herrera[4]

Especie o grupo de especies	8 – 12 nov 2021
Sierra	428
Congo	59
Revoltura	1,106
Corvina	245
Cebra	1,415
Toyo	16

[4] Informe enviado por la Sr. Carlos Alzamora y Sra. Rosa de Cedeño ARAP.

Especie o grupo de especies	8 – 12 nov 2021
Tiburón	0
Bobo	0
Cojinua	150
Pargo	169
Barbu	113
Robalo	149
Bagre	125
Wuanco	360
Jurel	9,617
Berrugate	44
Pampanita	0
Sardina	8,360
Palmera	0
Zafiro	0
Raya	0
Sargento	0
Atún	0
Dorado	0
Pampano	0
Cherna	0
Cominate	9
Lisa	825
Barrilete	0
Cococha	0
Ñañao	0
Picua	0
Aguja	0
Aguirre	0
Mero	0
Camarón	6
Cocón	0
Pez Gallo	0
Gallote	0
Lenguado	0
Total	**23,196**

El reporte corresponde a cuatro días de pesca para 43 embarcaciones y un rendimiento de 539.4 libras por embarcación.

RESUMEN REGIONAL

Para la semana no se reportan afectaciones para la pesca con relación al clima, aunque se presentan reportes del inicio de los vientos del norte.

IV. METEOROLOGIA Y OCEANOGRAFIA 15/11/2021

Pronóstico Centro de Predicción Climática. **Período: 11 al 17 de noviembre de 2021.**

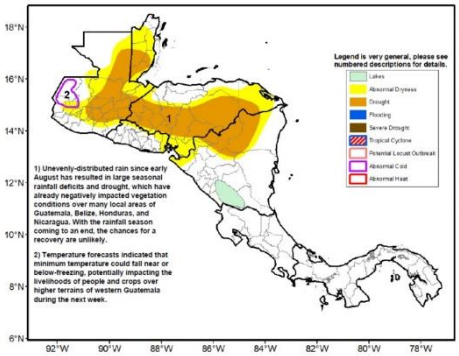

Un mal desempeño en la temporada de lluvias de agosto a noviembre ha provocado sequías en áreas de Centroamérica.

<u>Se esperan precipitaciones cercanas a la media durante la próxima semana, que probablemente agravarán las condiciones secas en muchas áreas locales</u>.

Durante los últimos noventa días, las lluvias por debajo del promedio se extendieron por gran parte de América Central. Los déficits de humedad estacionales oscilaron entre 200 y 500 mm en el norte y centro-este de Guatemala, el sur de Belice, Honduras, el norte y centro de Nicaragua. En los últimos treinta días, persistieron condiciones más secas que el promedio en muchas partes de Guatemala, Belice, Honduras, el oeste de El Salvador y Nicaragua, con los mayores déficits (> 100 mm) en el noreste de Guatemala, el sur de Belice, el este de Honduras y el mitad oriental de Nicaragua. Durante la semana pasada, mientras que lluvias moderadas a fuertes cayeron a lo largo de las costas del Atlántico, partes del suroeste de Guatemala, el Golfo de Fonseca y el sur del Caribe, las lluvias limitadas y por debajo del promedio dominaron el interior de la región. En consecuencia, se describieron condiciones de vegetación deficientes y deterioradas en el norte y centro-este de Guatemala, centro y norte de Honduras, norte y centro de Nicaragua, según los productos de vegetación más recientes. Las observaciones de campo también confirmaron el deterioro de las condiciones del suelo y la pérdida de cultivos en áreas de los departamentos de El Progreso y Jalapa de Guatemala.

Para la próxima semana, es probable que se produzcan lluvias reducidas y por debajo del promedio en el interior de Centroamérica. Las cantidades limitadas de lluvia pronosticadas probablemente mantendrán condiciones secas. Por el contrario, se esperan lluvias de moderadas a fuertes a lo largo de los litorales del Caribe. Además, es posible que sobre El Salvador se produzcan vientos fuertes que puedan dañar la infraestructura. Mientras tanto, las temperaturas podrían caer cerca o por debajo del punto de congelación, lo que podría poner en peligro los medios de vida de los residentes locales y los cultivos en terrenos elevados.

English version here: [Climate Prediction Center's Central America Hazards Outlook. 11 – 17 November 2021]

El Salvador: información sobre oleaje y viento en el mar[5]
Fecha: 11 de noviembre de 2021

Para la semana del viernes 12 al jueves 18 de noviembre de 2021 en la costa de El Salvador las condiciones que se prevén de oleaje y viento en el mar son apropiadas para actividades como pesca, transporte y turismo marítimo.

[5] Pronóstico Semanal de Oleaje y Viento en el Mar

El oleaje que arribará a la costa salvadoreña es generado por tormentas extra tropicales en el Pacífico Sur frente a la Antártida entre Oceanía y Suramérica. El viento en el mar frente a nuestra costa estará influenciado por el Flujo del Este (vientos alisios) que sopla sobre el Mar Caribe atravesando el istmo centroamericano sobre los lagos de Nicaragua y por el Flujo del Sur (vientos monzones) que desplaza la Zona de Convergencia Inter Tropical (ZCIT) hacia el Norte acercándola a Centroamérica.

En la costa de El Salvador el oleaje vendrá del sur-suroeste con velocidad entre 40 a 60 kilómetros por hora y altura máxima entre 1.0 y 1.3 metros, mientras que el viento en el mar provendrá preferentemente del suroeste con velocidad máxima entre 20 y 24 kilómetros por hora.

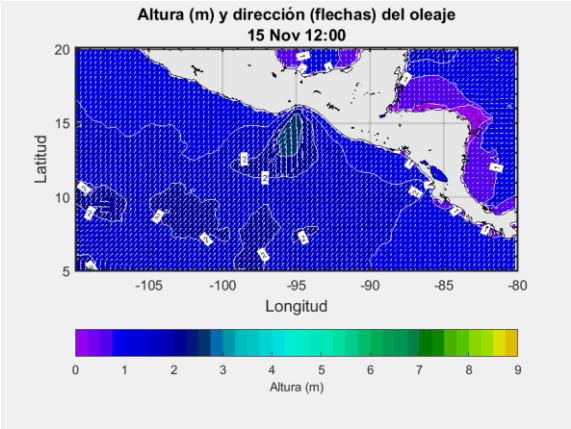

Para el lunes 15 de noviembre de 2021 se prevé que el oleaje vendrá del sur-suroeste con velocidad de 45 kilómetros por hora y altura máxima entre 1.0 y 1.3 metros y el viento en el mar provendrá preferentemente del norte-noreste con velocidad entre 8 y 20 kilómetros por hora.

Frente a la costa de El Salvador los valores típicos para el oleaje son 35 kilómetros por hora de velocidad y 1.5 metros de altura, mientras que para el viento en el mar es 12 kilómetros por hora de rapidez.

Procedimiento para visualizar en Clima Pesca informes actualizados de cada uno de las Oficinas de Meteorología y Oceanografía de los países del SICA.

1. En la barra superior encontrarán el título PRONÓSTICO, ingresan a esa sección.
2. Aparecen las banderas de los países del SICA, colóquese sobre la bandera del país que sea de su interés.
3. Dar clic y aparecerá el más reciente boletín informativo del Clima y Oceanografía.

También pueden ingresar a los enlaces que se detallan a continuación:

Belice
http://www.hydromet.gov.bz/forecasts/marine-forecast
Costa Rica
http://miocimar.ucr.ac.cr/
El Salvador
http://www.snet.gob.sv/ver/meteorologia/pronostico/24+horas/
Guatemala
www.insivumeh.gob.gt
Honduras
http://copeco.gob.hn/situacion-actual
Nicaragua
http://www.ineter.gob.ni/pronosticomaritimo
Panamá
http://www.hidromet.com.pa/pronostico_extendido.php
República Dominicana
http://www.onamet.gov.do/m/pdto/08w-wprono/02w-winforme-marino.php
http://www.onamet.gov.do/pronostico.php?s=pg

Anexo . Precios de los productos de la pesca y la acuicultura

MINISTERIO DE AGRICULTURA Y GANADERÍA
GOBIERNO DE EL SALVADOR

INDECAEA2091121

menú

Informe Diario de Precios Minoristas, según plazas visitadas

Productos Pesqueros

11 de noviembre de 2021

Producto	Unid. de Venta	TIENDONA			SANTA ANA			SANTA TECLA			LA UNION		
		Promedio	Mínimo	Máximo	Promedio	Mínimo	Máximo	Promedio	Mínimo	Máximo	Promedio	Mínimo	Máximo
BAGRE, PESCADO ENTERO, FRESCO	LIBRA	1.50	1.50	1.50	2.00	2.00	2.00	2.00	2.00	2.00	1.63	1.50	1.75
BOCA COLORADA, PESCADO ENTERO MEDIANO	LIBRA	3.50	3.50	3.50	n.d.	n.d.	n.d.	n.d.	n.d.	n.d.	3.00	3.00	3.00
CAMARON MEDIANO	LIBRA	7.75	7.50	8.00	6.50	6.50	6.50	n.d.	n.d.	n.d.	4.00	4.00	4.00
CAMARON AGUA DULCE	LIBRA	3.50	3.50	3.50	n.d.	n.d.	n.d.	4.00	4.00	4.00	n.d.	n.d.	n.d.
CAMARON GRANDE	LIBRA	n.d.	n.d.	n.d.	8.00	8.00	8.00	n.d.	n.d.	n.d.	5.25	5.00	5.50
CAMARONCILLO SECO SALADO	LIBRA	5.00	5.00	5.00	n.d.	n.d.	n.d.	5.33	5.00	6.00	4.50	4.00	5.00
COLA DE CAMARON	LIBRA	2.60	2.60	2.60	3.50	3.50	3.50	n.d.	n.d.	n.d.	2.88	2.75	3.00
CORVINA, FRESCO, ENTERO	LIBRA	2.50	2.50	2.50	2.25	2.25	2.25	3.00	3.00	3.00	3.00	3.00	3.00
LONJA O FILETE DE DORADO	LIBRA	n.d.	n.d.	n.d.	n.d.	n.d.	n.d.	n.d.	n.d.	n.d.	n.d.	n.d.	n.d.
LONJA O FILETE DE BOCA COLORADA O PARGO	LIBRA	4.50	4.50	4.50	n.d.	n.d.	n.d.	5.00	5.00	5.00	n.d.	n.d.	n.d.
LONJA O FILETE DE TIBURON	LIBRA	3.50	3.50	3.50	n.d.	n.d.	n.d.	3.83	3.75	4.00	3.50	3.50	3.50
MACARELA, FRESCO, ENTERO	LIBRA	1.68	1.60	1.75	2.25	2.25	2.25	2.00	2.00	2.00	1.75	1.75	1.75
MACARELA, SECO, ENTERO	LIBRA	5.00	5.00	5.00	n.d.	n.d.	n.d.	6.00	6.00	6.00	3.00	3.00	3.00
ROBALO, FRESCO, ENTERO	LIBRA	2.50	2.50	2.50	n.d.	n.d.	n.d.	3.00	3.00	3.00	3.00	3.00	3.00
TILAPIA, FRESCA, ENTERA, GRANDE	LIBRA	1.13	1.00	1.25	n.d.	n.d.	n.d.	2.00	2.00	2.00	n.d.	n.d.	n.d.

Leyenda: (123): Disminución de los promedios / 100%: Subida de más del 15% con respecto al día anterior
Nota: Precios Promedios Preliminares
n.d. No disponible.
Plazas visitadas este día: Tiendona-San Salvador, Santa Ana, Santa Tecla, La Union.

Precios de la semana del 04 al 10 de noviembre de 2021

GOBIERNO de GUATEMALA
MINISTERIO DE AGRICULTURA, GANADERÍA Y ALIMENTACIÓN

Hidrobiológicos

Tabla 1. Precios diarios, pagados al mayorista

Producto	Medida	Precios diarios (quetzales)					Promedio semanal (quetzales)	
		4	5	8	9	10	04 al 10 nov 2021	28 oct al 03 nov 2021
Camarón blanco, grande, con cabeza, de primera	Quintal	SO	SO	4,400.00	4,400.00	SO	**4,400.00**	-
Camarón blanco, grande, sin cabeza, de primera (mar)	Quintal	4,100.00	4,100.00	4,100.00	4,100.00	4,100.00	**4,100.00**	4,100.00
Camarón blanco, mediano, con cabeza, de primera	Quintal	SO	SO	SO	SO	SO	-	-
Camarón blanco, mediano, sin cabeza, de primera (mar)	Quintal	3,900.00	3,900.00	3,900.00	3,900.00	3,900.00	**3,900.00**	3,900.00
Camarón blanco, pequeño, con cabeza, de primera	Quintal	SO	SO	SO	SO	SO	-	-
Camarón blanco, pequeño, sin cabeza, de primera (mar)	Quintal	3,700.00	3,700.00	3,700.00	3,700.00	3,700.00	**3,700.00**	3,700.00
Camarón Chacalín, mediano de primera	Arroba	600.00	600.00	SO	SO	450.00	**550.00**	533.33
Camarón grande, de primera con cabeza (estanque)	Quintal	2,900.00	2,900.00	2,900.00	2,900.00	2,900.00	**2,900.00**	2,525.00
Camarón grande, de primera sin cabeza (estanque)	Quintal	3,400.00	3,400.00	3,400.00	3,400.00	3,400.00	**3,400.00**	3,025.00
Camarón mediano, de primera con cabeza (estanque)	Quintal	2,600.00	2,600.00	2,600.00	2,600.00	2,600.00	**2,600.00**	2,225.00
Camarón mediano, de primera sin cabeza (estanque)	Quintal	3,100.00	3,100.00	3,100.00	3,100.00	3,100.00	**3,100.00**	2,725.00
Camarón pequeño, de primera con cabeza (estanque)	Quintal	2,400.00	2,400.00	2,400.00	2,400.00	2,400.00	**2,400.00**	2,025.00
Camarón pequeño, de primera sin cabeza (estanque)	Quintal	2,600.00	2,600.00	2,600.00	2,600.00	2,600.00	**2,600.00**	2,450.00
Corvina entera, revuelta, de primera	Quintal	2,400.00	2,400.00	2,400.00	2,400.00	2,400.00	**2,400.00**	2,400.00
Filete de corvina, de primera	Quintal	3,900.00	3,900.00	3,900.00	3,900.00	3,900.00	**3,900.00**	3,900.00
Filete de dorado, de primera	Quintal	SO	SO	2,400.00	2,400.00	2,400.00	**2,400.00**	2,400.00
Filete de róbalo, de primera	Arroba	1,750.00	1,750.00	1,750.00	1,750.00	1,750.00	**1,750.00**	1,683.33
Filete de tiburón, de primera	Quintal	2,400.00	2,400.00	2,400.00	2,400.00	2,400.00	**2,400.00**	2,400.00
Pargo entero, revuelto, de primera	Quintal	1,400.00	1,400.00	1,400.00	1,400.00	SO	**1,400.00**	1,400.00
Pargo grande, de primera	Quintal	SO	SO	SO	SO	SO	-	-
Pargo mediano, de primera	Quintal	SO	SO	SO	SO	SO	-	-
Pargo pequeño, de primera	Quintal	SO	SO	SO	SO	SO	-	-
Róbalo entero, revuelto	Quintal	SO	SO	SO	SO	SO	-	-
Róbalo grande, de primera	Quintal	3,700.00	3,700.00	3,700.00	3,700.00	3,700.00	**3,700.00**	3,633.33
Róbalo mediano, de primera	Quintal	3,700.00	3,700.00	3,700.00	3,700.00	3,700.00	**3,700.00**	3,633.33
Róbalo pequeño, de primera	Quintal	2,900.00	2,900.00	2,900.00	2,900.00	2,900.00	**2,900.00**	2,900.00
Tiburón entero, revuelto, de primera	Quintal	1,300.00	1,300.00	1,300.00	1,300.00	1,300.00	**1,300.00**	1,300.00
Tilapia grande, de primera	Quintal	1,000.00	1,000.00	1,100.00	1,100.00	1,100.00	**1,060.00**	1,037.50
Tilapia mediana, de primera	Quintal	1,000.00	1,000.00	1,000.00	1,000.00	1,000.00	**1,000.00**	962.50
Tilapia pequeña, de primera	Quintal	1,000.00	1,000.00	900.00	900.00	900.00	**940.00**	850.00

Fuente: Investigación primaria de Planeamiento del Ministerio de Agricultura. Ganadería y Alimentación, investigados en el mercado "La Terminal" zona 4, Ciudad Capital.
SO= Sin oferta. (La calidad monitoreada). ND = No Disponible

GOBIERNO DE LA REPÚBLICA DE HONDURAS | SECRETARÍA DE AGRICULTURA Y GANADERÍA

USDA | USAID | FHIA FUNDACIÓN HONDUREÑA DE INVESTIGACIÓN AGRÍCOLA | SIMPAH

Sistema de Información de Mercados de Productos Agrícolas de Honduras (SIMPAH)

Reporte semanal de precios de venta al por mayor de pecuarios y otros*

Ciudad Tegucigalpa

***Precios mayoristas representan ventas por primeros recibidores en el mercado a comerciantes minoristas u otros compradores para productos de buena calidad y condición, a no ser que sea indicado.**

Código reporte: TGA_PEC, No. 43 **Jueves, 11 de noviembre de 2021**

Producto	Mercado	Origen	Unidad de Venta	Precios			
				Rango		Rango Moda	
				Bajo	Alto	Bajo	Alto
				Lempiras			
Pescados y mariscos							
Calamar con tinta	La Isla	La Mosquitia	Libra	120.00	120.00		
Calamar sin tinta	La Isla	La Mosquitia	Libra	200.00	200.00		
Camarón cola verde	La Isla	Coyolito	Libra	140.00	140.00		
Camarón de cultivo con cabeza	La Isla	Coyolito	Libra	70.00	70.00		
Camarón de cultivo sin cabeza	La Isla	Coyolito	Libra	100.00	120.00	100.00	100.00
Camarón jumbo	La Isla	Coyolito	Libra	180.00	180.00		
Camarón Tigre	La Isla	Coyolito	Libra	80.00	90.00	80.00	80.00
Camarón Tití	La Isla	Coyolito	Libra	50.00	50.00		
Caracol	La Isla	La Mosquitia	Libra	150.00	180.00	150.00	150.00
Curiles	La Isla	Coyolito	Cien und (6 lb)	400.00	400.00		
Filete de Bagre	La Isla	Coyolito	Libra	80.00	80.00		
Filete de Corvina	La Isla	Coyolito	Libra	140.00	150.00	140.00	140.00
Filete de Raya	La Isla	Coyolito	Libra	60.00	60.00		
Filete de Robalo	La Isla	Coyolito	Libra	150.00	150.00		
Filete de Tilapia	La Isla	China	Libra	100.00	110.00	100.00	100.00
Jaiba	La Isla	Coyolito	Libra	30.00	30.00		
King Crab	La Isla	La Mosquitia	Libra	150.00	150.00		
Langosta	La Isla	La Mosquitia	Libra	300.00	300.00		
Pescado Babosa	La Isla	Coyolito	Libra	60.00	60.00		
Pescado Bagre	La Isla	Coyolito	Libra	30.00	30.00		
Pescado Berrugato	La Isla	Coyolito	Libra	35.00	35.00		
Pescado Corvina	La Isla	Coyolito	Libra	65.00	70.00	65.00	65.00
Pescado Galiciano	La Isla	Coyolito	Libra	30.00	35.00	30.00	30.00
Pescado Jurel	La Isla	Coyolito	Libra	15.00	15.00		
Pescado Lisa	La Isla	Coyolito	Libra	25.00	30.00	25.00	25.00
Pescado Macarela	La Isla	Coyolito	Libra	25.00	30.00	25.00	25.00
Pescado Mero	La Isla	Coyolito	Libra	70.00	70.00		
Pescado Panchita	La Isla	Coyolito	Libra	30.00	30.00		
Pescado Pargo rojo	La Isla	Coyolito	Libra	65.00	70.00	65.00	65.00
Pescado Robalo	La Isla	Coyolito	Libra	65.00	70.00	65.00	65.00
Pescado Ruco	La Isla	Coyolito	Libra	30.00	30.00		
Pescado Tilapia gris	La Isla	Lago de Yojoa	Libra	40.00	40.00		
Pescado Tilapia roja	La Isla	Lago de Yojoa	Libra	45.00	45.00		
Pulpo	La Isla	Nicaragua	Libra	180.00	180.00		

Banco Central de Honduras, tasa de cambio: USD 1 = L. 24.1005

REPÚBLICA DE PANAMÁ
GOBIERNO NACIONAL

INSTITUTO DE MERCADEO AGROPECUARIO

REPÚBLICA DE PANAMÁ
INSTITUTO DE MERCADEO AGROPECUARIO
DIRECCION DE INFORMACIÓN COMERCIAL
Precios Diarios de Productos
en el Mercado del Marisco - Ciudad de Panamá
Cifras en Balboas

11-11-2021 00:00	Precios Mayorista					Precios Minoristas				
Producto	Precios				Unidad de Medida	Precios				Unidad de Medida
	Precio 1	Precio 2	Precio 3	Prom		Precio 1	Precio 2	Precio 3	Prom	
Peces										
Berrogate	-	-	-	-	Libras	-	-	-	-	Libras
Bobo	-	-	-	-	Libras	-	-	-	-	Libras
Cojinua	1.60	1.60	1.50	1.57	Libras	2.00	2.00	2.00	2.00	Libras
Corvina Amarilla	3.00	2.80	2.60	2.80	Libras	3.50	3.25	3.00	3.25	Libras
Jurel	1.00	0.90	0.80	0.90	Libras	1.50	1.50	1.25	1.42	Libras
Lisa	2.00	1.60	1.50	1.70	Libras	2.50	2.00	2.00	2.17	Libras
Pargo Blanco	1.40	1.35	1.25	1.33	Libras	1.75	1.75	1.75	1.75	Libras
Pargo Rojo	2.80	2.60	2.50	2.63	Libras	3.25	3.00	3.00	3.08	Libras
Robálo	2.60	2.50	2.40	2.50	Libras	3.00	3.00	2.75	2.92	Libras
Sierra	1.75	1.60	1.50	1.62	Libras	2.25	2.00	2.00	2.08	Libras
Tacarnica	-	-	-	-	Libras	-	-	-	-	Libras
Crustáceos										
Camarón de Río	-	-	-	-	Libras	-	-	-	-	Libras
Camarón Rojo	3.00	2.75	2.50	2.75	Libras	4.00	3.75	3.50	3.75	Libras
Camarón Titi	1.75	1.75	1.50	1.67	Libras	2.75	2.75	2.50	2.67	Libras
Centollo	2.50	2.50	2.00	2.33	Libras	3.50	3.50	3.00	3.33	Libras
Langosta	5.50	5.50	5.00	5.33	Libras	6.50	6.50	6.00	6.33	Libras
Langostino	5.00	5.00	5.00	5.00	Libras	6.50	6.50	6.00	6.33	Libras
Camarón Carabalí	4.00	3.75	3.50	3.75	Libras	5.00	5.00	4.50	4.83	Libras
Moluscos										
Almejas Limpia	2.00	2.00	1.50	1.83	Libras	3.00	3.00	2.50	2.83	Libras
Almejas Negra Limpia	2.50	2.50	2.50	2.50	Libras	3.50	3.50	3.50	3.50	Libras
Calamar	2.00	1.50	1.50	1.67	Libras	3.00	2.50	2.50	2.67	Libras
Cambombia	4.00	3.50	3.50	3.67	Libras	5.00	4.50	4.00	4.50	Libras
Longorón	3.00	3.00	3.00	3.00	Libras	4.00	4.00	4.00	4.00	Libras
Pulpo	4.00	4.00	3.50	3.83	Libras	5.00	5.00	4.50	4.83	Libras

Nota Importante: Precio de Compra por los Dueños de Cubículos en el Puerto de Vacamonte y dueños de botes que pescan . en el área de Contadora,San Miguel, Darién y límite con Colombia.

Fuente: Unidad Técnica de Información Comercial del IMA Mercado del Marisco.