CLIMA PESCA
Nota Informativa Año 8 N°45
22/11/2021

SECCIONES	CONTENIDO	PÁGINA
I	**Noticias** Hoy Día Mundial de la Pesca Felicitaciones en el Día del Pescador	 1 2
II	**Situación actualizada** Temperatura Superficial del Mar (TSM), Clorofila, Vientos, Blanqueamiento de Corales	 3 7
III	**Impactos sobre la Pesca y la Acuicultura,** Resumen Regional	8 10
IV	**Meteorología y Oceanografía**	11
ANEXO 1	**Precios de productos de la pesca y acuicultura**	13

I. NOTICIAS

Hoy Día Mundial de la Pesca

Cada 21 de noviembre es celebrado el Día Mundial de la Pesca, en homenaje a las comunidades pesqueras de todo el mundo

Ante este día destacan también la importancia de la **actividad** pesquera para la vida humana, fomentando una **pesca** sustentable, sostenible y ecosistemas marinos saludables.

Esta efeméride fue creada en el año 1998, con la finalidad de apoyar la **pesca** sostenible, como elemento clave para el logro de los Objetivos Mundiales de la Organización de las **Naciones Unidas** para el **Medio Ambiente**.

Uno de los grandes desafíos a enfrentar en torno a este día mundial es el referido a las prácticas nocivas que atentan contra los océanos: sobrepesca, prácticas de **pesca** no reguladas y destructivas, así como la gestión inadecuada de los desechos.

Estudios recientes de las **Naciones Unidas** más de dos tercios de las pesquerías del mundo son explotadas o con sobrepesca y más de un tercio están en declive, debido a factores como el calentamiento global, así como la contaminación de las costas y océanos ocasionado por las actividades domésticas e industriales que afectan los hábitats esenciales para los peces.

La **pesca** a pequeña escala (marina y continental) es una **actividad** que involucra entre 30 y 60 millones de personas a nivel mundial, estimando que el 50% son mujeres. La **actividad** pesquera constituye su principal fuente de sustento y además contribuye a la nutrición de las personas en todo el mundo.

La población mundial consume más de 100 millones de toneladas de pescado anuales, que representa el 25% de la proteína alimentaria a nivel mundial.

Sin embargo, la creciente contaminación de los océanos y las costas ocasionado por la escorrentía y las actividades domésticas e industriales que se llevan a cabo en las zonas cercanas ha impactado en la desaparición de las poblaciones de peces, obligando a los pescadores a pescar en lugares lejanos de sus zonas tradicionales.

Por otra parte, la ejecución de labores de sobrepesca, la **pesca** de arrastre de fondo y otros métodos de **pesca** ilegales ha generado la obligación de priorizar las prácticas pesqueras sostenibles, con el fin de asegurar el sustento de las comunidades que viven de la **pesca**, la nutrición de la población a nivel mundial y la salud de los océanos.

Desde el año 2020 el sector pesquero y la economía oceánica ha enfrentado la **pandemia por COVID-19**, que aunado a los efectos adversos generados por el cambio climático en los océanos ponen en riesgo a la biodiversidad y a las personas. Es de vital importancia reforzar la atención prioritaria a la recuperación del sector pesquero frente a estos enormes desafíos.

En la celebración del Día Mundial de la **Pesca** las comunidades pesqueras de todo el mundo realizan diversas actividades, orientadas a destacar la importancia de mantener las pesquerías del mundo: talleres, programas culturales, reuniones, espectáculos de música y demostraciones.

Asimismo, en varios países se otorgan reconocimientos y estímulos económicos a hombres y mujeres, para premiar las buenas prácticas productivas en la **pesca** y acuacultura.
Todos podemos participar cuidando el **medio ambiente**, especialmente los ríos y mares, ya que son los hábitats naturales para los peces y otros organismos acuáticos, garantizando de esta manera la seguridad alimentaria de la población mundial.

Fuente: **Diariopresente.mx**

Felicitaciones en el Día mundial de la Pesca

Desde el Clima Pesca felicitamos a todas y todos los pescadores en el día mundial de la pesca, les deseamos cardúmenes de felicidad y abundante pesca de salud y prosperidad en sus vidas.

II. SITUACIÓN ACTUALIZADA AL 21 DE NOVIEMBRE DE 2021

TEMPERATURA SUPERFICIAL DEL AGUA

La **Fig. 1** muestra la temperatura superficial del mar, el **20 de noviembre de 2021**, las lecturas se presentan en la Tabla 1.

Figura 1. Temperatura superficial del mar en el Istmo Centroamericano



Fuente: FishTrack

Tabla 1. Distribución de Temperaturas Superficiales del Mar en el Pacífico y Caribe de Centroamérica.

Ubicación	Rango de Temperatura (°C)
Pacífico	
Tehuantepec	25.0 – 26.2
Costa de Guatemala	28.8 – 30.2
Costa de El Salvador	29.1 – 30.3
Costa de Nicaragua	26.7 – 29.5
Masachapa, Nicaragua	28.1
Papagayo	27.9 – 28.3
Golfo de Fonseca	28.9 – 29.8
Costa de Costa Rica	26.6 – 28.6
Costa de Panamá	27.6 – 29.3
Golfo de Panamá	28.0 – 30.4
Caribe	
Costa de Belice	27.6 – 28.4
Golfo de Honduras	27.9 – 28.8
Resto del Caribe Centroamericano	27.2 – 29.5

Para la semana que se informa, las aguas más cálidas se encuentran en el Golfo de Panamá y la más frías en Tehuantepec.

La **Fig. 2** muestra la temperatura superficial del mar al **20 de noviembre de 2021,** en el litoral Caribe y Atlántico de la República Dominicana, cuyas lecturas se presentan en la Tabla 2.

Figura 2. Temperatura superficial del mar en el litoral Caribe y Atlántico de República Dominicana

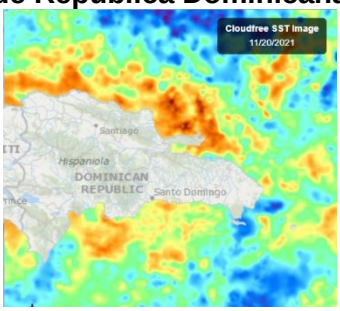

Fuente: FishTrack

Tabla 2. Distribución de Temperaturas Superficiales del Mar en República Dominicana

Ubicación	Rango de Temperatura (°C)
Litoral Caribe	28.2– 29.1
Litoral Atlántico	28.5 – 29.0
Bahía de Samaná (Atlántico)	28.5 – 29.1

CLOROFILA

La **Fig. 3** muestra la presencia de la clorofila a, para el **20 de noviembre de 2021**; las lecturas correspondientes se presentan en la Tabla 3.

Fig. 3 Concentración de clorofila en los litorales Centroamericanos



Fuente: NASA EODIS, presentada por Clima Pesca

Tabla 3. Valores de clorofila a en el Istmo Centroamericano

Sitio	Valor clorofila a (mg/m^3)
Pacífico	
Istmo de Tehuantepec	0.3 – 0.4
Costa de Guatemala	0.6 – 12.7
Costa de El Salvador	0.3 – 3.7
Golfo de Fonseca	1.2 – 12.0
Costa de Nicaragua	0.5 – 5.4
Gran Lago de Nicaragua	2.3 – 7.2
Papagayo	0.2 – 0.3
Golfo de Nicoya, Costa Rica	4.5 – 17.2

Sitio	Valor clorofila a (mg/m^3)
Litoral Pacífico de Costa Rica	0.4 – 0.9
Litoral Pacífico de Panamá (Golfo de Chiriquí)	IND
Golfo de Panamá, Panamá	0.01 – 6.5
Caribe	
Costa de Belice	0.9 – 2.2
Lago Izabal (Guatemala)	IND
Golfo de Honduras	0.8 – 17.7
Costa Misquita de Honduras	IND
Costa Caribe de Nicaragua	IND
Costa Caribe de Costa Rica (Limón)	3.7 – 4.4
Bocas del Toro, Panamá	0.4 – 3.1

Las lecturas de Clorofila a, para el periodo no se presentan visibles para algunas de las áreas del Pacífico y el Caribe Centroamericano.

La **Fig. 4** muestra la presencia de la clorofila a, para el **20 de noviembre de 2021** en República Dominicana. Las lecturas correspondientes se presentan en la Tabla 4 donde se nota que no hay visibilidad para algunas áreas del Caribe y Atlántico.

Fig. 4 Concentración de clorofila a en los litorales de República Dominicana

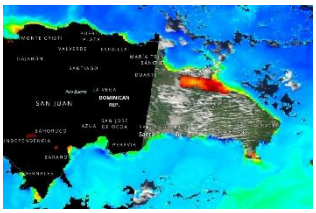

Fuente: NASA – EODIS; presentada por Clima Pesca.

Tabla 4. Valores de Clorofila a, en República Dominicana

Sitio	Valor clorofila "a" (mg/m^3)
Samaná	1.8 – 17.7
Litoral Atlántico	0.3 – 2.8
Barahona (Caribe)	0.2 – 1.3
Pedernales (Caribe)	0.4 – 1.0
Lago Enriquillo	17.2 – 17.7

VIENTO

La imagen de vientos superficial del **21/11/2021** (15:00, hora local) presentada en la **Fig.5** muestra los vientos superficiales en la región del SICA cuyas velocidades se registran en la Tabla 5.

Figura 5. Velocidades de los vientos superficiales en la región SICA



Fuente Earth

Tabla 5. Velocidades de vientos superficiales

	Sitio	Velocidad del viento (km/h)
Pacífico	Tehuantepec	25.9 – 37.0
	Costa de Guatemala	9.3 – 18.5
	Golfo de Fonseca	5.5 – 11.1
	Masachapa, Nicaragua	9.3
	Papagayo	12.9
	Golfo de Panamá	1.8 – 16.7
Caribe	Costa norte de Belice	9.3 – 12.9
	Roatán	18.5 – 25.9
	Puerto Cortés, Honduras	5.5
	Bluefields, Nicaragua	14.8 – 16.7
	Limón, Costa Rica	11.1
	Bocas del Toro, Panamá	7.4 – 9.3
	Colón, Panamá	7.4 – 9.3
Atlántico	Samaná, Rep. Dominicana	5.5 – 12.9
	Monte Cristi, Rep. Dominicana (Atlántico)	11.1

En la región de los países del SICA, las mayores velocidades del viento a las 15:00 horas de Centroamérica del 21 de noviembre de 2021, se registraron en Tehuantepec en el Pacífico; en Samaná en el Atlántico y en Roatán en el Caribe.

BLANQUEAMIENTO DE CORALES[1]

Para las mediciones del estrés por calor de los corales, los niveles de alerta para la región se mantienen en los índices de cuidado para la costa del Pacífico en la región.

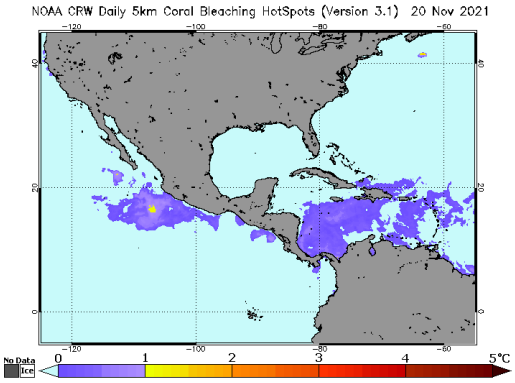

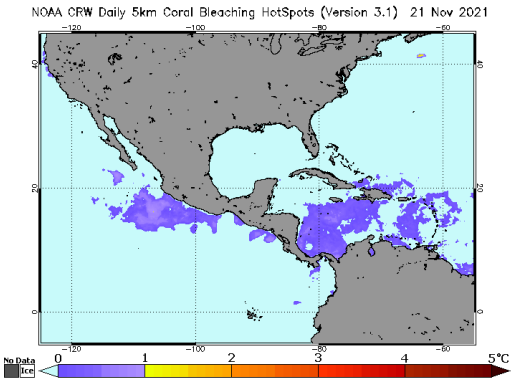

Área de alerta diaria de estrés por calor, blanqueamiento de coral versión satelital global de 5 km (versión 3.1, producto experimental)

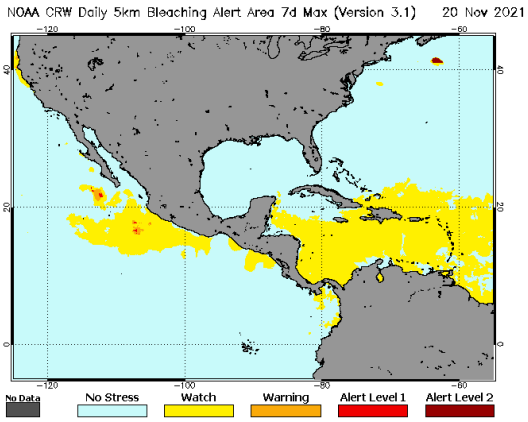

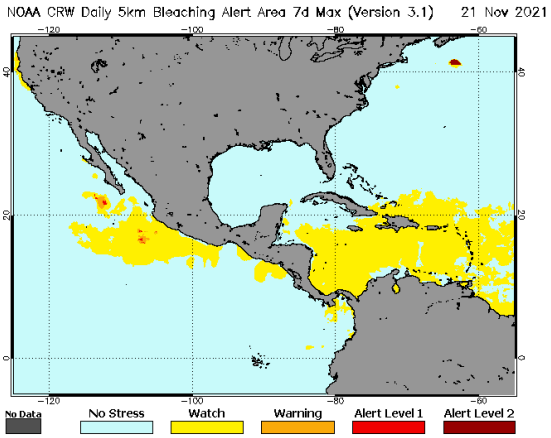

[1] Current Operational Coral Bleaching

III IMPACTOS SOBRE LA PESCA Y LA ACUICULTURA

INFORMACIÓN DE LOS EVENTOS METEOROLÓGICOS EN LA REGIÓN Y SU RELACIÓN CON LA PESCA Y LA ACUICULTURA
Período del 14 al 21 de noviembre de 2021
Fase de la luna durante el período informado: Luna llena

EL SALVADOR: Pesca Artesanal Continental, en el Lago de Güija compartido entre El Salvador y Guatemala[2].

Sector Langue y La Ventana

Especie o grupo de especies	8- 14 nov 2021 lb/semana	15 – 21 nov 2021 lb/semana	Precio primera venta USD/libra
Tilapia	316	152	0.75
Guapote tigre	21	---	1.60
Manjúa (ejote)	131	29	1.25
Pepesca	190	370	1.00
Caracol	192	432	2.50/2.00

El precio del caracol bajó a US$2.00 por libra. En la semana se presentaron vientos suaves.

NICARAGUA. Pesca Artesanal, Masachapa. Managua[3]

Especie o grupo de especies	8-14 nov 2021		15-21 nov 2021	
	Captura semanal (lb/semana)	Precio primera venta (USD/libra)	Captura semanal (lb/semana)	Precio primera venta (USD/libra)
Pargo lunarejo 1-2 lb	6,585	3.10	4,850	3.10
Pargo lunarejo 3-5 lb	---	---	---	---
Pargo lunarejo ¾ lb	2,862	1.83	1,894	1.83
Pargo lunarejo 2-4 lb	1,964	3.10	2,981	3.10
Pargo lunarejo >4 lb	---	---	---	---
Pargo dientón	---	---	---	---
Pargo blanco o ruco	---	---	---	---
Pargo guacamayo	---	---	---	---
Pargo seda >10 lb	---	---	---	---
Pargo cola amarilla	---	---	---	---
Chatarra	3,657	0.56	8,703	0.51
Jurel ud. > 10 lb	---	---	---	---
Jurel (8-9 lb)	---	---	---	---
Jurel (3-5 lb)	9,725	0.23	10,743	0.23

[2] Información proporcionada por la señora Rosa Miriam Sandoval, miembro de FACOPADES.
[3] Información proporcionada por la señora María Obando.

Tiburón blanco	4,762	0.71	10,482	0.71
Tiburón tressehel	2,865	0.42	4,395	0.42
Tiburón gata (2 cachos)	---	---	---	---
Atún blanco	---	---	---	---
Atún negro ud. > 3lb	---	---	---	---
Atún negro	4,762	0.34	1,200	0.34
Atún aleta amarillas	---	---	---	---
Manta raya	---	---	---	---
Raya de dos cachos	3,502	0.14	7,636	0.14
Raya blanca entera	5,481	0.40	6,583	0.39
Pez hoja ud. >1lb	---	---	---	---
Dorado 2-6 lb	12,752	0.85	---	---
Dorado 6-12 lb	18,954	1.27	---	---
Dorado >13 lb	---	---	---	---
Robalo >10 lb	---	---	2,541	1.83
Macarela ud.>1 lb	12,879	0.85	3,481	0.71
Barracuda	---	---	---	---
Ruco > 1 lb	---	---	---	---
Ruco 3/4	---	---	---	---
Ruco 1/2	---	---	---	---
Cabrilla (>5 lb)	---	---	---	---
Pez gallo	---	---	---	---
Pez aguja	---	---	---	---
Camarón jumbo	---	---	---	---
Total	**90,750**		**65,489**	

USD 1 = C$35.4305 (Banco Central de Nicaragua, 14 de noviembre de 2021)
USD 1 = C$35.4439 (Banco Central de Nicaragua, 21 de noviembre de 2021)

Para el período se presentaron mareas bajas, sin ventos y con lluvias moderadas.

PANAMÁ. Pesca Artesanal, Provincia de Herrera[4]

Especie o grupo de especies	8 – 12 nov 2021	15-19 nov 2021
Sierra	428	341
Congo	59	0
Revoltura	1,106	1,211
Corvina	245	280
Cebra	1,415	1,130
Toyo	16	11
Tiburón	0	0

[4] Informe enviado por la Sr. Carlos Alzamora y Sra. Rosa de Cedeño. ARAP.

Especie o grupo de especies	8 – 12 nov 2021	15-19 nov 2021
Bobo	0	0
Cojinua	150	118
Pargo	169	481
Barbu	113	736
Robalo	149	0
Bagre	125	307
Wuanco	360	855
Jurel	9,617	1,267
Berrugate	44	28
Pampanita	0	0
Sardina	8,360	8,455
Palmera	0	0
Zafiro	0	0
Raya	0	134
Sargento	0	0
Atún	0	0
Dorado	0	0
Pampano	0	0
Cherna	0	0
Cominate	9	0
Lisa	825	1,084
Barrilete	0	0
Cococha	0	0
Ñañao	0	0
Picua	0	10
Aguja	0	0
Aguirre	0	0
Mero	0	0
Camarón	6	37
Cocón	0	0
Pez Gallo	0	0
Gallote	0	0
Lenguado	0	0
Total	**23,196**	**16,485**

El reporte corresponde a cuatro días de pesca para 20 embarcaciones y un rendimiento de 824.25 libras por embarcación con relación a las 539.4 libras por embarcación del periodo anterior.

Se reporta que en la semana las mareas, las brisas y lluvias han afectado en cierta medida la actividad de pesca en el área.

RESUMEN REGIONAL

Para la semana se reportan afectaciones en la pesca debido a las condiciones del clima como lluvias y vientos.

IV. METEOROLOGIA Y OCEANOGRAFIA 22/11/2021

Pronóstico Centro de Predicción Climática. **Período: 18 al 24 de noviembre de 2021.**

Las condiciones secas persistirán a medida que la lluvia estacional ya ha comenzado a disminuir en el interior de América Central.

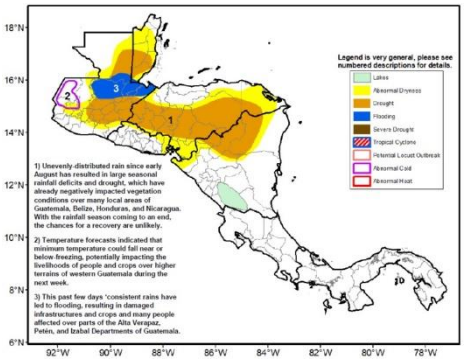

<u>Las lluvias estacionales están llegando a su fin, dejando condiciones más secas que el promedio en toda Centroamérica.</u>

Gran parte de América Central recibió poca o ninguna lluvia durante los últimos siete días, lo que indica un final probable para la temporada de lluvias de Postrera, de agosto a noviembre. Si bien se observaron lluvias dispersas de moderadas a intensas a nivel local a lo largo de las costas caribeñas de Honduras y Nicaragua, partes del suroeste de Guatemala y el sur del Caribe, las condiciones secas prevalecieron en el interior de Guatemala, Honduras, El Salvador, Nicaragua y el noroeste de Costa Rica. Sin embargo, en Guatemala, lluvias constantes en los últimos días han provocado inundaciones y deslizamientos de tierra en Chisec y San Juan Chamelco en Alta Verapaz, Puerto Barrios en Izabal y San Luis en Petén, afectando infraestructuras, cultivos y muchas personas, según informes. Un análisis de la precipitación acumulada desde mediados de agosto hasta el presente ha demostrado que las condiciones más secas que el promedio, con totales estacionales que varían entre el 25 y el 80 por ciento del promedio, continuaron en el norte de América Central, incluidos Guatemala, Belice, Honduras y la mitad norte de Nicaragua. Mientras tanto, a medida que la segunda temporada de lluvias está llegando a su fin y la estación fría y seca se acerca rápidamente, las temperaturas bajas y cercanas al punto de congelación y los posibles incendios forestales podrían ocurrir rápidamente y representar un peligro para los medios de vida de las personas en muchas áreas locales. Durante el período de las perspectivas, si bien las lluvias moderadas a intensas continuarán sobre Guatemala, Belice y las costas atlánticas de Honduras, Nicaragua y el sur del Caribe, se esperan lluvias ligeras en otros lugares. Por lo tanto, persisten altos riesgos de inundaciones en las áreas ya afectadas. En contraste, es probable que las condiciones secas continúen en las partes secas de la región. Mientras tanto, el paso de los límites frontales puede traer una masa de aire frío del norte, lo que podría llevar a una temperatura mínima de congelación en terrenos elevados del oeste de Guatemala.

English version here: **Climate Prediction Center's Central America Hazards Outlook. 18 – 24 November 2021**

El Salvador: información sobre oleaje y viento en el mar[5]
Fecha: 18 de noviembre de 2021

Para la semana del viernes 19 al jueves 25 de noviembre de 2021 en la costa de El Salvador las condiciones que se prevén de oleaje y viento en el mar son apropiadas para actividades como pesca, transporte y turismo marítimo.

[5] Pronóstico semanal de oleaje y viento en el mar

El oleaje que arribará a la costa salvadoreña es generado por tormentas extra tropicales en el Pacífico Sur frente a la Antártida entre Oceanía y Suramérica. El viento en el mar frente a nuestra costa estará influenciado por el Flujo del Este (vientos alisios) que sopla sobre el Mar Caribe atravesando el istmo centroamericano sobre los lagos de Nicaragua y por el Flujo del Sur (vientos monzones) que desplaza la Zona de Convergencia Inter Tropical (ZCIT) hacia el Norte acercándola a Centroamérica.

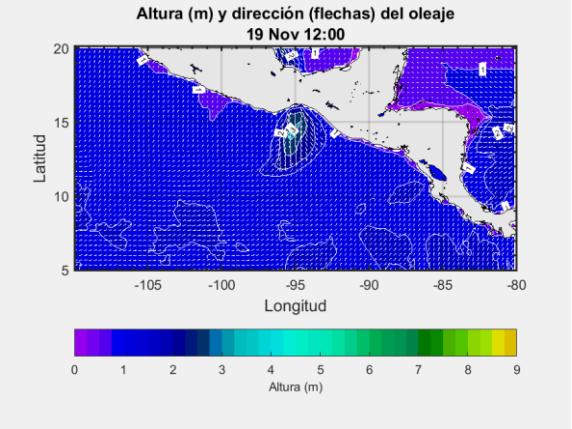

En la costa de El Salvador el oleaje vendrá del sur-suroeste con velocidad entre 30 a 50 kilómetros por hora y altura máxima entre 1.0 y 1.3 metros, mientras que el viento en el mar provendrá preferentemente del sur-sureste con velocidad máxima entre 16 y 20 kilómetros por hora.

Para el viernes 19 de noviembre de 2021 se prevé que el oleaje vendrá del sur-suroeste con velocidad de 40 kilómetros por hora y altura máxima entre 0.9 y 1.1 metros y el viento en el mar provendrá preferentemente del sur-sureste con velocidad entre 8 y 20 kilómetros por hora.

Frente a la costa de El Salvador los valores típicos para el oleaje son 35 kilómetros por hora de velocidad y 1.5 metros de altura, mientras que para el viento en el mar es 12 kilómetros por hora de rapidez.

Procedimiento para visualizar en Clima Pesca informes actualizados de cada uno de las Oficinas de Meteorología y Oceanografía de los países del SICA.

1. En la barra superior encontrarán el título PRONÓSTICO, ingresan a esa sección.
2. Aparecen las banderas de los países del SICA, colóquese sobre la bandera del país que sea de su interés.
3. Dar clic y aparecerá el más reciente boletín informativo del Clima y Oceanografía.

También pueden ingresar a los enlaces que se detallan a continuación:

Belice
http://www.hydromet.gov.bz/forecasts/marine-forecast
Costa Rica
http://miocimar.ucr.ac.cr/
El Salvador
http://www.snet.gob.sv/ver/meteorologia/pronostico/24+horas/
Guatemala
www.insivumeh.gob.gt
Honduras
http://copeco.gob.hn/situacion-actual
Nicaragua
http://www.ineter.gob.ni/pronosticomaritimo
Panamá
http://www.hidromet.com.pa/pronostico_extendido.php
República Dominicana: http://www.onamet.gov.do/pronostico.php?s=pg
http://www.onamet.gov.do/m/pdto/08w-wprono/02w-winforme-marino.php

Anexo. Precios de los productos de la pesca y acuicultura

Precios de la semana del 11 al 17 de noviembre de 2021

GOBIERNO de GUATEMALA
MINISTERIO DE AGRICULTURA, GANADERÍA Y ALIMENTACIÓN

Hidrobiológicos

Tabla 1. Precios diarios, pagados al mayorista

Producto	Medida	Precios diarios (quetzales)					Promedio semanal (quetzales)	
		11	12	15	16	17	11 al 17 nov 2021	04 al 10 nov 2021
Camarón blanco, grande, con cabeza, de primera	Quintal	SO	ND	SO	SO	SO	-	4,400.00
Camarón blanco, grande, sin cabeza, de primera (mar)	Quintal	SO	ND	4,100.00	4,100.00	4,100.00	**4,100.00**	4,100.00
Camarón blanco, mediano, con cabeza, de primera	Quintal	SO	ND	SO	SO	SO	-	-
Camarón blanco, mediano, sin cabeza, de primera (mar)	Quintal	SO	ND	3,700.00	3,700.00	3,700.00	**3,700.00**	3,900.00
Camarón blanco, pequeño, con cabeza, de primera	Quintal	SO	ND	SO	SO	SO	-	-
Camarón blanco, pequeño, sin cabeza, de primera (mar)	Quintal	SO	ND	3,400.00	3,400.00	3,400.00	**3,400.00**	3,700.00
Camarón Chacalín, mediano de primera	Arroba	450.00	ND	450.00	450.00	450.00	**450.00**	550.00
Camarón grande, de primera con cabeza (estanque)	Quintal	2,900.00	ND	2,900.00	2,900.00	2,900.00	**2,900.00**	2,900.00
Camarón grande, de primera sin cabeza (estanque)	Quintal	3,400.00	ND	3,400.00	3,400.00	3,400.00	**3,400.00**	3,400.00
Camarón mediano, de primera con cabeza (estanque)	Quintal	2,600.00	ND	2,600.00	2,600.00	2,600.00	**2,600.00**	2,600.00
Camarón mediano, de primera sin cabeza (estanque)	Quintal	3,100.00	ND	3,100.00	3,100.00	3,100.00	**3,100.00**	3,100.00
Camarón pequeño, de primera con cabeza (estanque)	Quintal	2,400.00	ND	2,400.00	2,400.00	2,400.00	**2,400.00**	2,400.00
Camarón pequeño, de primera sin cabeza (estanque)	Quintal	2,600.00	ND	2,600.00	2,600.00	2,600.00	**2,600.00**	2,600.00
Corvina entera, revuelta, de primera	Quintal	2,400.00	ND	2,400.00	2,400.00	2,400.00	**2,400.00**	2,400.00
Filete de corvina, de primera	Quintal	3,900.00	ND	3,900.00	3,900.00	3,900.00	**3,900.00**	3,900.00
Filete de dorado, de primera	Quintal	2,400.00	ND	2,400.00	2,400.00	2,400.00	**2,400.00**	2,400.00
Filete de róbalo, de primera	Arroba	1,750.00	ND	1,700.00	1,700.00	1,700.00	**1,712.50**	1,750.00
Filete de tiburón, de primera	Quintal	2,400.00	ND	2,400.00	2,400.00	2,400.00	**2,400.00**	2,400.00
Pargo entero, revuelto, de primera	Quintal	1,400.00	ND	1,200.00	1,200.00	1,200.00	**1,250.00**	1,400.00
Pargo grande, de primera	Quintal	SO	ND	SO	SO	SO	-	-
Pargo mediano, de primera	Quintal	SO	ND	SO	SO	SO	-	-
Pargo pequeño, de primera	Quintal	SO	ND	SO	SO	SO	-	-
Róbalo entero, revuelto	Quintal	SO	ND	SO	SO	SO	-	-
Róbalo grande, de primera	Quintal	3,700.00	ND	3,700.00	3,700.00	3,700.00	**3,700.00**	3,700.00
Róbalo mediano, de primera	Quintal	3,700.00	ND	3,700.00	3,700.00	3,700.00	**3,700.00**	3,700.00
Róbalo pequeño, de primera	Quintal	2,900.00	ND	2,900.00	2,900.00	2,900.00	**2,900.00**	2,900.00
Tiburón entero, revuelto, de primera	Quintal	1,300.00	ND	1,300.00	1,300.00	1,300.00	**1,300.00**	1,300.00
Tilapia grande, de primera	Quintal	1,100.00	ND	1,100.00	1,100.00	1,100.00	**1,100.00**	1,060.00
Tilapia mediana, de primera	Quintal	1,000.00	ND	1,000.00	1,000.00	1,000.00	**1,000.00**	1,000.00
Tilapia pequeña, de primera	Quintal	900.00	ND	900.00	900.00	900.00	**900.00**	940.00

Fuente: Investigación primaria de Planeamiento del Ministerio de Agricultura. Ganadería y Alimentación, investigados en el mercado "La Terminal" zona 4, Ciudad Capital.
SO= Sin oferta. (La calidad monitoreada). ND = No Disponible

GOBIERNO DE LA REPÚBLICA DE HONDURAS | SECRETARÍA DE AGRICULTURA Y GANADERÍA

USDA | USAID | FHIA FUNDACIÓN HONDUREÑA DE INVESTIGACIÓN AGRÍCOLA | SIMPAH

Sistema de Información de Mercados de Productos Agrícolas de Honduras (SIMPAH)

Reporte semanal de precios de venta al por mayor de pecuarios y otros*

Ciudad Tegucigalpa

***Precios mayoristas representan ventas por primeros recibidores en el mercado a comerciantes minoristas u otros compradores para productos de buena calidad y condición, a no ser que sea indicado.**

Código reporte: TGA_PEC, No. 44 **Jueves, 18 de noviembre de 2021**

Producto	Mercado	Origen	Unidad de Venta	Precios			
				Rango		Rango Moda	
				Bajo	Alto	Bajo	Alto
				Lempiras			
Pescados y mariscos							
Calamar con tinta	La Isla	La Mosquitia	Libra	100.00	100.00		
Calamar sin tinta	La Isla	La Mosquitia	Libra	120.00	120.00		
Camarón cola verde	La Isla	Cedeño	Libra	120.00	120.00		
Camarón de cultivo con cabeza	La Isla	Cedeño	Libra	80.00	80.00		
Camarón de cultivo sin cabeza	La Isla	Cedeño	Libra	100.00	100.00		
Camarón jumbo	La Isla	Cedeño	Libra	200.00	200.00		
Camarón semi jumbo	La Isla	Cedeño	Libra	160.00	160.00		
Camarón Tigre	La Isla	Cedeño	Libra	100.00	100.00		
Caracol	La Isla	La Mosquitia	Libra	160.00	160.00		
Curiles	La Isla	Cedeño	Cien und (6 lb)	250.00	250.00		
Filete de Bagre	La Isla	Cedeño	Libra	60.00	60.00		
Filete de Corvina	La Isla	Cedeño	Libra	150.00	150.00		
Filete de Raya	La Isla	Cedeño	Libra	45.00	45.00		
Filete de Robalo	La Isla	Cedeño	Libra	150.00	150.00		
Filete de Tilapia	La Isla	Lago de Yojoa	Libra	100.00	110.00	100.00	100.00
Jaiba	La Isla	Cedeño	Libra	30.00	30.00		
King Crab	La Isla	La Mosquitia	Libra	150.00	150.00		
Langosta	La Isla	La Mosquitia	Libra	250.00	250.00		
Pescado Babosa	La Isla	Cedeño	Libra	45.00	45.00		
Pescado Bagre	La Isla	Cedeño	Libra	35.00	35.00		
Pescado Berrugato	La Isla	Cedeño	Libra	35.00	35.00		
Pescado Blanco	La Isla	Cedeño	Libra	25.00	25.00		
Pescado Corvina	La Isla	Cedeño	Libra	55.00	60.00	55.00	55.00
Pescado Jurel	La Isla	Cedeño	Libra	25.00	25.00		
Pescado Lisa	La Isla	Cedeño	Libra	30.00	30.00		
Pescado Macarela	La Isla	Cedeño	Libra	35.00	35.00		
Pescado Mero	La Isla	Cedeño	Libra	60.00	60.00		
Pescado Panchita	La Isla	Cedeño	Libra	28.00	28.00		
Pescado Pargo rojo	La Isla	Cedeño	Libra	55.00	60.00	55.00	55.00
Pescado Robalo	La Isla	Cedeño	Libra	55.00	60.00	55.00	55.00
Pescado Ruco	La Isla	Cedeño	Libra	45.00	45.00		
Pescado Tilapia gris	La Isla	Lago de Yojoa	Libra	45.00	45.00		
Pescado Tilapia roja	La Isla	Lago de Yojoa	Libra	50.00	55.00	50.00	50.00
Pulpo	La Isla	Nicaragua	Libra	150.00	150.00		

Banco Central de Honduras, tasa de cambio: USD 1 = L. 24.1054

REPÚBLICA DE PANAMÁ
GOBIERNO NACIONAL

INSTITUTO DE MERCADEO AGROPECUARIO

REPÚBLICA DE PANAMÁ
INSTITUTO DE MERCADEO AGROPECUARIO
DIRECCION DE INFORMACIÓN COMERCIAL
Precios Diarios de Productos
en el Mercado del Marisco - Ciudad de Panamá
Cifras en Balboas

18-11-2021 00:00	Precios Mayorista					Precios Minoristas				
Producto	Precios				Unidad de Medida	Precios				Unidad de Medida
	Precio 1	Precio 2	Precio 3	Prom		Precio 1	Precio 2	Precio 3	Prom	
Peces										
Berrogate	-	-	-	-	Libras	-	-	-	-	Libras
Bobo	-	-	-	-	Libras	-	-	-	-	Libras
Cojinua	1.60	1.60	1.50	1.57	Libras	2.00	2.00	1.75	1.92	Libras
Corvina Amarilla	2.60	2.60	2.50	2.57	Libras	3.00	3.00	3.00	3.00	Libras
Jurel	1.00	0.90	0.80	0.90	Libras	1.50	1.50	1.25	1.42	Libras
Lisa	1.60	1.60	1.50	1.57	Libras	2.00	2.00	2.00	2.00	Libras
Pargo Blanco	1.50	1.40	1.35	1.42	Libras	2.00	1.75	1.75	1.83	Libras
Pargo Rojo	2.60	2.50	2.40	2.50	Libras	3.00	3.00	2.75	2.92	Libras
Robálo	2.40	2.35	2.15	2.30	Libras	2.75	2.75	2.50	2.67	Libras
Sierra	1.50	1.50	1.40	1.47	Libras	2.00	2.00	1.75	1.92	Libras
Tacarnica	-	-	-	-	Libras	-	-	-	-	Libras
Crustáceos										
Camarón de Río	-	-	-	-	Libras	-	-	-	-	Libras
Camarón Rojo	3.50	3.00	3.00	3.17	Libras	4.50	4.00	4.00	4.17	Libras
Camarón Titi	1.75	1.50	1.50	1.58	Libras	2.75	2.50	2.50	2.58	Libras
Centollo	2.50	2.50	2.00	2.33	Libras	3.50	3.50	3.00	3.33	Libras
Langosta	6.00	5.50	5.00	5.50	Libras	7.00	6.50	6.00	6.50	Libras
Langostino	5.00	5.00	5.00	5.00	Libras	-	-	-	-	Libras
Camarón Carabalí	4.00	4.00	4.00	4.00	Libras	5.00	5.00	4.50	4.83	Libras
Moluscos										
Almejas Limpia	2.00	2.00	1.50	1.83	Libras	3.00	3.00	2.50	2.83	Libras
Almejas Negra Limpia	2.50	2.50	2.50	2.50	Libras	3.50	3.50	3.50	3.50	Libras
Calamar	2.00	1.50	1.50	1.67	Libras	3.00	2.50	2.50	2.67	Libras
Cambombia	4.00	4.00	4.00	4.00	Libras	5.00	5.00	5.00	5.00	Libras
Longorón	2.50	2.50	2.00	2.33	Libras	3.50	3.00	3.00	3.17	Libras
Pulpo	4.00	4.00	3.50	3.83	Libras	5.00	5.00	4.50	4.83	Libras

Nota Importante: Precio de Compra por los Dueños de Cubículos en el Puerto de Vacamonte y dueños de botes que pescan . en el área de Contadora,San Miguel, Darién y límite con Colombia.

Fuente: Unidad Técnica de Información Comercial del IMA Mercado del Marisco.