CLIMA PESCA
Nota Informativa Año 8 N°46
29/11/2021

SECCIONES	CONTENIDO	PÁGINA
I	**Noticias** LXVI Foro del Clima de América Central y LXV Foro de Aplicaciones a la SAN	1
II	**Situación actualizada** Temperatura Superficial del Mar (TSM), Clorofila, Vientos, Blanqueamiento de Corales	3 7
III	**Impactos sobre la Pesca y la Acuicultura,** Resumen Regional	8 9
IV	**Meteorología y Oceanografía**	9
ANEXO 1	**Precios de productos de la pesca y acuicultura**	12

I. NOTICIAS

LXVI Foro del Clima de América Central y XLV Foro de Aplicaciones a la SAN

El 24 y 25 de noviembre de 2021, se realizó el LXVI Foro del Clima de América Central con la participación de meteorólogos de los países miembros del Sistema de la Integración Centroamericana (SICA), en el cual se establecieron las LXVI Perspectiva Regional del Clima.

Entre las conclusiones se destacan:

– Se mantiene la influencia de la fase negativa del fenómeno ENOS, es decir, la presencia de La Niña. De acuerdo con los pronósticos y el análisis de los expertos, esta condición se mantendrá por lo menos para este periodo de validez (DEFM), esperando que durante el trimestre (AMJ) se esté regresando a un episodio neutro del ENOS.

- Aunque el índice de Oscilación Ártica (OA) presenta variaciones continuas, se espera para el periodo de diciembre a febrero una tendencia en su promedio hacia valores negativos, lo que podría permitir que las masas de aire frías logren descender en latitud e incursionar al Caribe de Centroamérica afectando con más eventos de "Vientos Nortes" y un descenso en las temperaturas para los próximos meses.

El 26 de noviembre de 2021, se realizó el XLV Foro de Aplicación de los Pronósticos Climáticos a la Seguridad Alimentaria y Nutricional, con el propósito de revisar la perspectiva del clima para el periodo de diciembre 2021 a marzo 2022 y sus efectos en los sectores de agricultura, café, pesca, salud y nutrición, sanidad agropecuaria, agua y saneamiento básico.

En la mesa de Pesca y Acuicultura, integrada por representantes de las entidades de pesca y acuicultura, pescadores y acuicultores, se intercambió información sobre como estas condiciones climáticas tienen impacto en las actividades.

En dicho sentido, de acuerdo con los señalamientos del Dr. Carlos Brenes, oceanógrafo de Costa Rica, se espera para el periodo del pronóstico, las siguientes consideraciones para el sector de la pesca y la acuicultura:

Pesca:

- Las pesquerías de **especies pelágicas** como tiburón, dorado, atún podrían experimentar un aumento significativo en presencia de un fortalecimiento de las áreas de afloramiento (Tehuantepec, Papagayo y Golfo de Panamá), asociado a una disminución de las temperaturas superficiales y al levantamiento de la termoclina. Igual podría suceder con las especies de picudos que sustentan la pesca deportiva.
- Las pesquerías de **camarón** también históricamente mostrarán un aumento en los volúmenes de captura durante los próximos meses.
- Las pesquerías de algunas especies de escamas de carácter estuarino pueden aumentar gracias a un mayor aporte de nutrientes por escorrentía al final de la época lluviosa y a la disminución de las temperaturas superficiales (corvina, pargo entre otros).
- La **pesca artesanal** debe ser cuidadosa ante la presencia de fuertes vientos, sobre todo en áreas cercanas a las zonas de afloramiento.

Acuicultura

- Las bajas temperaturas asociadas a los frentes fríos pueden afectar negativamente los cultivos de camarones y tilapias, en lo que respecta a su alimentación y a una mayor vulnerabilidad ante la presencia de virus.
- Se recomienda aumentar todas las medidas de seguridad durante faenas de pesca, adicionalmente, se hace necesario un monitoreo más frecuente de las condiciones físico-químicas de los estanques, con base a los pronunciamientos de las oficinas meteorológicas nacionales.

En términos generales esperaríamos para finales del 2021 e inicios del 2022 que las pesquerías de grandes pelágicos muestren capturas dentro de rangos normales o ligeramente superiores a años normales. Igual podría suceder con las pesquerías de especies de escama en Golfos y Bahías.

II. SITUACIÓN ACTUALIZADA AL 29 DE NOVIEMBRE DE 2021

TEMPERATURA SUPERFICIAL DEL AGUA

La **Fig. 1** muestra la temperatura superficial del mar, el **27 de noviembre de 2021**, las lecturas se presentan en la Tabla 1.

Figura 1. Temperatura superficial del mar en el Istmo Centroamericano

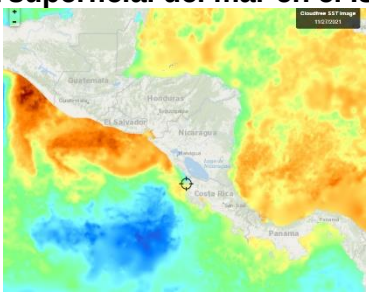

Fuente: FishTrack

Tabla 1. Distribución de Temperaturas Superficiales del Mar en el Pacífico y Caribe de Centroamérica.

Ubicación	Rango de Temperatura (°C)
Pacífico	
Tehuantepec	25.6 – 26.0
Costa de Guatemala	28.5 – 29.8
Costa de El Salvador	29.3 – 29.9
Costa de Nicaragua	26.3 – 29.3
Masachapa, Nicaragua	28.6
Papagayo	26.8 – 27.1
Golfo de Fonseca	28.5 – 29.4
Costa de Costa Rica	26.8 – 28.7
Costa de Panamá	27.4 – 28.6
Golfo de Panamá	27.8– 28.5
Caribe	
Costa de Belice	26.9 – 27.7
Golfo de Honduras	27.4 – 27.7
Resto del Caribe Centroamericano	27.3 – 29.3

Para la semana que se informa, las aguas más cálidas se encuentran en la costa de El Salvador (Usulután) y la más frías en Tehuantepec.

La **Fig. 2** muestra la temperatura superficial del mar al **27 de noviembre de 2021,** en el litoral Caribe y Atlántico de la República Dominicana, cuyas lecturas se presentan en la Tabla 2.

Figura 2. Temperatura superficial del mar en el litoral Caribe y Atlántico de República Dominicana

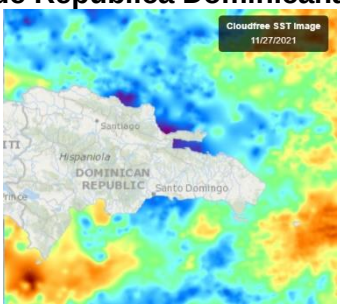

Fuente: FishTrack

Tabla 2. Distribución de Temperaturas Superficiales del Mar en República Dominicana

Ubicación	Rango de Temperatura (°C)
Litoral Caribe	27.7– 28.7
Litoral Atlántico	27.3 – 28.6
Bahía de Samaná (Atlántico)	27.5 – 27.6

CLOROFILA

La **Fig. 3** muestra la presencia de la clorofila a, para el **27 de noviembre de 2021**; las lecturas correspondientes se presentan en la Tabla 3.

Fig. 3 Concentración de clorofila en los litorales Centroamericanos



Fuente: NASA EODIS, presentada por Clima Pesca

Tabla 3. Valores de clorofila a en el Istmo Centroamericano

Sitio	Valor clorofila a (mg/m^3)
Pacífico	
Istmo de Tehuantepec	1.3 – 1.5
Costa de Guatemala	0.5 – 2.2
Costa de El Salvador	0.2 – 6.3
Golfo de Fonseca	0.5 – 5.6
Costa de Nicaragua	0.3 – 17.7
Gran Lago de Nicaragua	10.0 – 17.7
Papagayo	0.3 – 0.4
Golfo de Nicoya, Costa Rica	IND
Litoral Pacífico de Costa Rica	0.3 – 14.8

Sitio	Valor clorofila a (mg/m^3)
Litoral Pacífico de Panamá (Golfo de Chiriquí)	0.5 – 9.3
Golfo de Panamá, Panamá	0.2 – 4.8
Caribe	5.1 – 17.7
Costa de Belice	IND
Lago Izabal (Guatemala)	IND
Golfo de Honduras	IND
Costa Misquita de Honduras	3.7 – 5.8
Costa Caribe de Nicaragua	2.2 – 7.6
Costa Caribe de Costa Rica (Limón)	IND
Bocas del Toro, Panamá	IND

Las lecturas de Clorofila a, para el periodo no se presentan visibles para algunas de las áreas del Pacífico y el Caribe Centroamericano.

La **Fig. 4** muestra la presencia de la clorofila a, para el **27 de noviembre de 2021** en República Dominicana. Las lecturas correspondientes se presentan en la Tabla 4 donde se nota que no hay visibilidad para algunas áreas del Caribe y Atlántico.

Fig. 4 Concentración de clorofila a en los litorales de República Dominicana

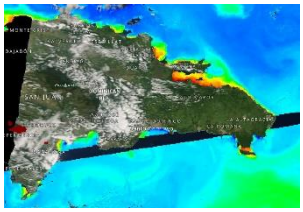

Fuente: NASA – EODIS; presentada por Clima Pesca.

Tabla 4. Valores de Clorofila a, en República Dominicana

Sitio	Valor clorofila "a" (mg/m^3)
Samaná	0.8 – 17.7
Litoral Atlántico	0.2 – 6.9
Barahona (Caribe)	0.7 – 1.5
Pedernales (Caribe)	IND
Lago Enriquillo	17.2 – 17.7

VIENTO

La imagen de vientos superficial del **28/11/2021** (15:00, hora local) presentada en la **Fig.5**, muestra los vientos superficiales en la región del SICA cuyas velocidades se registran en la Tabla 5.

Figura 5. Velocidades de los vientos superficiales en la región SICA

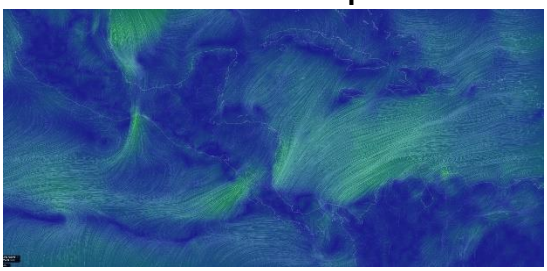

Fuente Earth

Tabla 5. Velocidades de vientos superficiales

	Sitio	Velocidad del viento (km/h)
Pacífico	Tehuantepec	35.2 – 42.6
	Costa de Guatemala	14.8 – 22.2
	Golfo de Fonseca	3.7 – 9.3
	Masachapa, Nicaragua	1.8
	Papagayo	29.6 – 35.2
	Golfo de Panamá	12.9 – 25.9
Caribe	Costa norte de Belice	7.4 – 9.3
	Roatán	1.8 – 5.6
	Puerto Cortés, Honduras	7.4
	Bluefields, Nicaragua	18.5 – 22.2
	Limón, Costa Rica	9.3
	Bocas del Toro, Panamá	16.7 – 20.4
	Colón, Panamá	14.8
Atlántico	Samaná, Rep. Dominicana	9.3 – 14.8
	Monte Cristi, Rep. Dominicana (Atlántico)	14.8

En la región de los países del SICA, las mayores velocidades del viento a las 15:00 horas de Centroamérica del 28 de noviembre de 2021, se registraron en Tehuantepec en el Pacífico; en Samaná y Monte Cristi en el Atlántico y en Bluefields en el Caribe.

BLANQUEAMIENTO DE CORALES[1]

Para las mediciones del estrés por calor de los corales, los niveles de alerta para la región se mantienen en los índices de cuidado para la costa del Pacífico en la región.

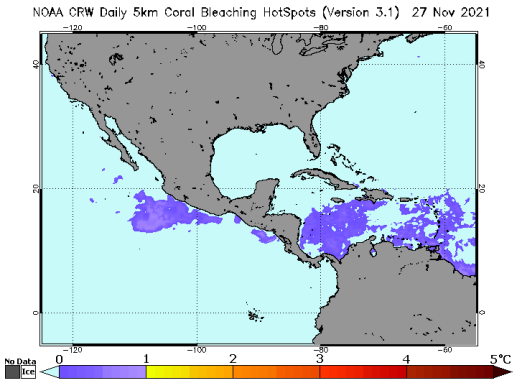

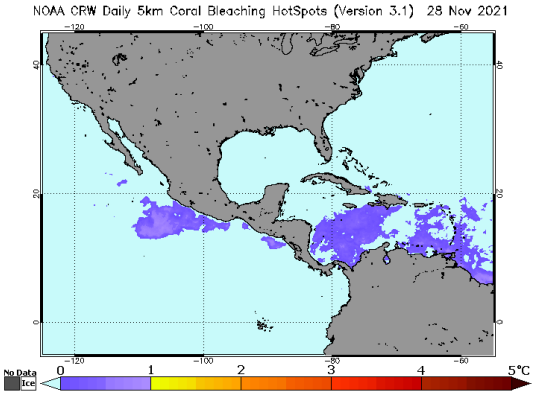

[1] Current Operational Coral Bleaching

Área de alerta diaria de estrés por calor, blanqueamiento de coral versión satelital global de 5 km (versión 3.1, producto experim ental)

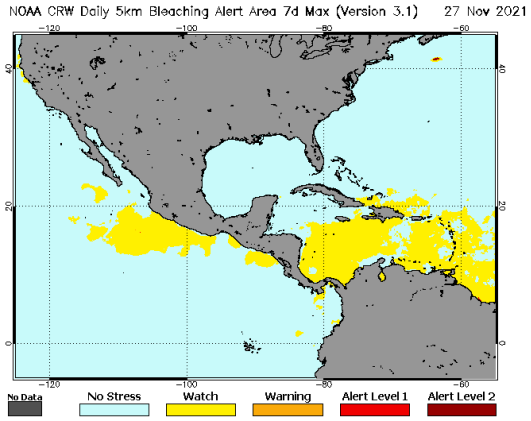

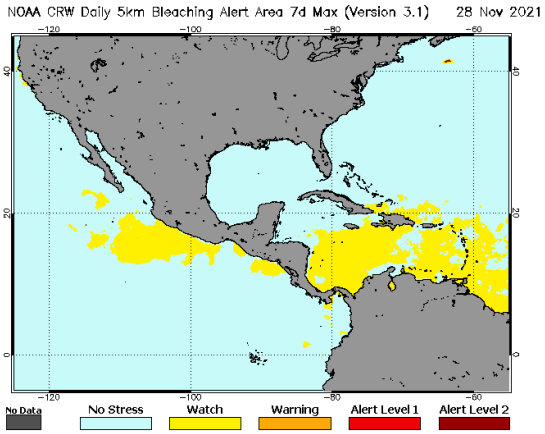

III IMPACTOS SOBRE LA PESCA Y LA ACUICULTURA

INFORMACIÓN DE LOS EVENTOS METEOROLÓGICOS EN LA REGIÓN Y SU RELACIÓN CON LA PESCA Y LA ACUICULTURA
Período del 22 al 29 de noviembre de 2021
Fase de la luna durante el período informado: Cuarto menguante

EL SALVADOR: Pesca Artesanal Continental, en el Lago de Güija compartido entre El Salvador y Guatemala[2].

Sector Langue y La Ventana

Especie o grupo de especies	15- 21 nov 201 lb/semana	22 – 28 nov 2021 lb/semana	Precio primera venta USD/ libra
Tilapia	152	84	0.75
Guapote tigre	---	15	1.60
Manjúa (ejote)	29	32	1.25
Pepesca	370	120	1.00
Caracol	432	265	2.50/2.00

En la semana se presentaron vientos fuertes que han afectado la pesca al disminuir la salida de las embarcaciones al lago.

[2] Información proporcionada por la señora Rosa Miriam Sandoval, miembro de FACOPADES.

NICARAGUA. Pesca Artesanal, Masachapa. Managua[3]

Especie o grupo de especies	15-21 nov 2021		22-28 nov 2021	
	Captura semanal (lb/semana)	Precio primera venta (USD/libra)	Captura semanal (lb/semana)	Precio primera venta (USD/libra)
Pargo lunarejo 1-2 lb	4,850	3.10	2,865	3.10
Pargo lunarejo 3-5 lb	---	---	---	---
Pargo lunarejo ¾ lb	1,894	1.83	2,109	1.83
Pargo lunarejo 2-4 lb	2,981	3.10	1,942	3.10
Pargo lunarejo >4 lb	---	---	---	---
Pargo dientón	---	---	---	---
Pargo blanco o ruco	---	---	---	---
Pargo guacamayo	---	---	3,865	1.41
Pargo seda >10 lb	---	---	---	---
Pargo cola amarilla	---	---	---	---
Chatarra	8,703	0.51	4,376	0.56
Jurel ud. > 10 lb	---	---	---	---
Jurel (8-9 lb)	---	---	---	---
Jurel (3-5 lb)	10,743	0.23	4,301	0.28
Tiburón blanco	10,482	0.71	4,860	0.71
Tiburón tressehel	4,395	0.42	4,738	0.42
Tiburón gata (2 cachos)	---	---	---	---
Atún blanco	---	---	---	---
Atún negro ud. > 3lb	---	---	---	---
Atún negro	1,200	0.34	2,167	0.34
Atún aleta amarillas	---	---	---	---
Manta raya	---	---	---	---
Raya de dos cachos	7,636	0.14	2,864	0.14
Raya blanca entera	6,583	0.39	6,583	0.37
Pez hoja ud. >1lb	---	---	---	---
Dorado 2-6 lb	---	---	3,287	0.71
Dorado 6-12 lb	---	---	6,583	1.83
Dorado >13 lb	---	---	---	---
Robalo >10 lb	2,541	1.83	---	---
Macarela ud.>1 lb	3,481	0.71	8,706	0.85
Barracuda	---	---	---	---
Ruco > 1 lb	---	---	---	---
Ruco 3/4	---	---	---	---

[3] Información proporcionada por la señora María Obando.

Ruco 1/2	---	---	---	---
Cabrilla (>5 lb)	---	---	---	---
Pez gallo	---	---	---	---
Pez aguja	---	---	---	---
Camarón jumbo	---	---	---	---
Total	**65,489**		**49,376**	

USD 1 = C$35.4439 (Banco Central de Nicaragua, 21 de noviembre de 2021)
USD 1 = C$35.4574 (Banco Central de Nicaragua, 28 de noviembre de 2021)

Para el período se presentaron mareas bajas, sin ventos y sin lluvias.

RESUMEN REGIONAL

Para la semana se reportan afectaciones en la navegación por los vientos del norte en las aguas continentales.

IV. METEOROLOGIA Y OCEANOGRAFIA 29/11/2021

Pronóstico Centro de Predicción Climática. **Período: 25 de noviembre al 1° de diciembre de 2021.**

Un mal desempeño de las lluvias de agosto a noviembre ha provocado una sequía generalizada en América Central.

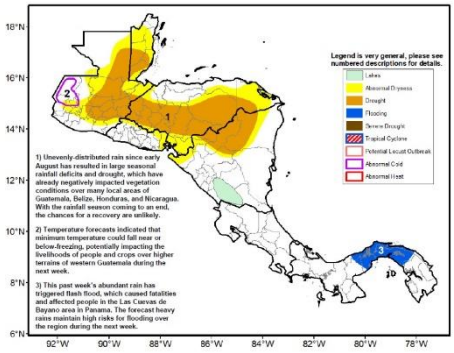

<u>El final de la temporada de lluvias trajo poca o ninguna lluvia en gran parte de América Central durante la semana pasada</u>.

Durante los últimos siete días, las lluvias reprimidas dominaron gran parte de América Central. Sin embargo, cayeron lluvias de moderadas a intensas a lo largo de las costas atlánticas de la región y partes de Guatemala y Panamá. Las abundantes lluvias provocaron inundaciones y las personas afectadas en áreas locales de la Alta Verapaz en Guatemala y Las Cuevas de Bayano en Panamá, según informes. Durante las últimas semanas, se observó un patrón de lluvia reducido, lo que fortaleció los déficits de humedad de treinta días en muchas áreas. La precipitación acumulada osciló entre el 5 y el 50 por ciento del promedio en partes del sur de Guatemala, el oeste de El Salvador, el oeste de Belice, el sur de Honduras y el centro de Nicaragua. Durante los últimos noventa días, las precipitaciones estuvieron por debajo del promedio en gran parte del norte de Centroamérica. El rendimiento de las precipitaciones estacionales estuvo por debajo del 80 por ciento del promedio, con las condiciones más secas (<50 por ciento) en partes del norte de Guatemala, el centro-este de Honduras y el centro-norte de Nicaragua. Los déficits de humedad a largo plazo resultantes ya han impactado negativamente las condiciones de la

vegetación en áreas del norte y centro-sur de Guatemala, el norte y centro de Honduras y el centro-norte de Nicaragua, en base a productos de vegetación recientes.

Durante el período de las perspectivas, se pronostica que continuará con poca o ninguna lluvia en el interior de América Central. Las cantidades limitadas pronosticadas probablemente mantendrán condiciones secas en toda la región. La sequedad también podría favorecer un medio ambiente propicio para incendios forestales en muchas áreas. En contraste, el pronóstico, las lluvias intensificadas localizadas pueden exacerbar las inundaciones en áreas previamente impactadas. Mientras tanto, es probable que el paso de los frentes traiga una masa de aire frío del norte con una temperatura peligrosa, cercana o bajo cero durante la noche o temprano en la mañana sobre los terrenos elevados del oeste de Guatemala.

English version here: **Climate Prediction Center's Central America Hazards Outlook. 25 November – 1 December 2021**

El Salvador: información sobre oleaje y viento en el mar[4]
Fecha: 25 de noviembre de 2021

Para la semana del viernes 26 de noviembre al jueves 2 de diciembre de 2021 en la costa de El Salvador las condiciones que se prevén de oleaje y viento en el mar son apropiadas para actividades como pesca, transporte y turismo marítimo.

El oleaje que arribará a la costa salvadoreña es generado por tormentas extra tropicales en el Pacífico Sur frente a la Antártida entre Oceanía y Suramérica. El viento en el mar frente a nuestra costa estará influenciado por el Flujo del Este (vientos alisios) que sopla sobre el Mar Caribe atravesando el istmo centroamericano sobre los lagos de Nicaragua y por el flujo del Norte (asociado a frentes fríos) que sopla sobre el Golfo de México, cruzando el Istmo de Tehuantepec al Sur de México.

En la costa de El Salvador el oleaje vendrá del sur-suroeste con velocidad entre 20 a 55 kilómetros por hora y altura máxima entre 0.9 y 1.1 metros, mientras que el viento en el mar provendrá preferentemente del sureste con velocidad máxima entre 20 y 24 kilómetros por hora.

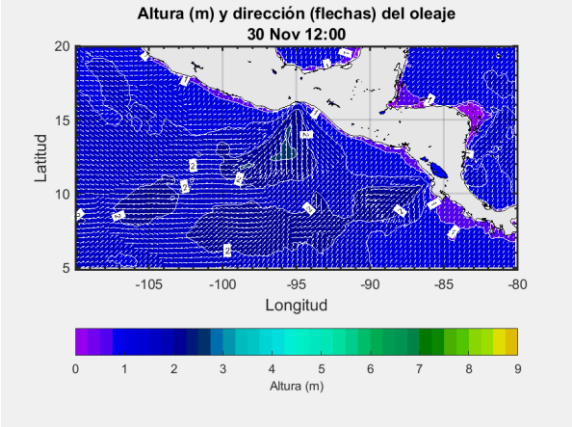

Para el martes 30 de noviembre de 2021 se prevé que el oleaje vendrá del sur-suroeste con velocidad de 55 kilómetros por hora y altura máxima entre 0.7 y 1.1 metros y el viento en el mar provendrá preferentemente del norte-noreste con velocidad entre 8 y 24 kilómetros por hora.

Frente a la costa de El Salvador los valores típicos para el oleaje son 35 kilómetros por hora de velocidad y 1.5 metros de altura, mientras que para el viento en el mar es 12 kilómetros por hora de rapidez.

[4] Pronóstico Semanal de Oleaje y Viento en el Mar

Procedimiento para visualizar en Clima Pesca informes actualizados de cada una de las Oficinas de Meteorología y Oceanografía de los países del SICA.

1. En la barra superior encontrarán el título PRONÓSTICO, ingresan a esa sección.
2. Aparecen las banderas de los países del SICA, colóquese sobre la bandera del país que sea de su interés.
3. Dar clic y aparecerá el más reciente boletín informativo del Clima y Oceanografía.

También pueden ingresar a los enlaces que se detallan a continuación:

Belice
http://www.hydromet.gov.bz/forecasts/marine-forecast
Costa Rica
http://miocimar.ucr.ac.cr/
El Salvador
http://www.snet.gob.sv/ver/meteorologia/pronostico/24+horas/
Guatemala
www.insivumeh.gob.gt
Honduras
http://copeco.gob.hn/situacion-actual
Nicaragua
http://www.ineter.gob.ni/pronosticomaritimo
Panamá
http://www.hidromet.com.pa/pronostico_extendido.php
República Dominicana
http://www.onamet.gov.do/m/pdto/08w-wprono/02w-winforme-marino.php
http://www.onamet.gov.do/pronostico.php?s=pg

Anexo. Precios de los productos de la pesca y la acuicultura

GOBIERNO DE EL SALVADOR

MINISTERIO DE AGRICULTURA Y GANADERÍA

INDECAEA2191121

menú

Informe Diario de Precios Minoristas, según plazas visitadas

Productos Pesqueros

25 de noviembre de 2021

		TIENDONA			SANTA ANA			SAN VICENTE			LA UNION		
Producto	Unid. de Venta	Promedio	Mínimo	Máximo	Promedio	Mínimo	Máximo	Promedio	Mínimo	Máximo	Promedio	Mínimo	Máximo
BAGRE, PESCADO ENTERO, FRESCO	LIBRA	1.50	1.50	1.50	2.00	2.00	2.00	1.25	1.25	1.25	1.50	1.50	1.50
BOCA COLORADA, PESCADO ENTERO MEDIANO	LIBRA	3.25	3.25	3.25	n.d.	n.d.	n.d.	4.00	4.00	4.00	3.00	3.00	3.00
CAMARON MEDIANO	LIBRA	6.75	6.50	7.00	6.50	6.50	6.50	4.00	4.00	4.00	4.00	4.00	4.00
CAMARON AGUA DULCE	LIBRA	3.38	3.25	3.50	n.d.	n.d.	n.d.	3.00	3.00	3.00	n.d.	n.d.	n.d.
CAMARON GRANDE	LIBRA	n.d.	n.d.	n.d.	9.00	9.00	9.00	8.00	8.00	8.00	5.50	5.00	6.00
CAMARONCILLO SECO SALADO	LIBRA	5.00	5.00	5.00	n.d.	n.d.	n.d.	8.00	8.00	8.00	4.00	4.00	4.00
COLA DE CAMARON	LIBRA	2.00	2.00	2.00	3.25	3.25	3.25	3.00	3.00	3.00	2.50	2.50	2.50
CORVINA, FRESCO, ENTERO	LIBRA	2.50	2.50	2.50	2.25	2.25	2.25	3.00	3.00	3.00	2.50	2.50	2.50
LONJA O FILETE DE DORADO	LIBRA	n.d.	n.d.	n.d.	n.d.	n.d.	n.d.	3.00	3.00	3.00	n.d.	n.d.	n.d.
LONJA O FILETE DE BOCA COLORADA O PARGO	LIBRA	4.50	4.50	4.50	n.d.	n.d.	n.d.	n.d.	n.d.	n.d.	n.d.	n.d.	n.d.
LONJA O FILETE DE TIBURON	LIBRA	3.50	3.50	3.50	n.d.	n.d.	n.d.	n.d.	n.d.	n.d.	3.00	3.00	3.00
MACARELA, FRESCO, ENTERO	LIBRA	1.60	1.60	1.60	2.25	2.25	2.25	n.d.	n.d.	n.d.	1.63	1.50	1.75
MACARELA, SECO, ENTERO	LIBRA	5.00	5.00	5.00	n.d.	n.d.	n.d.	6.00	6.00	6.00	3.50	3.50	3.50
ROBALO, FRESCO, ENTERO	LIBRA	2.50	2.50	2.50	n.d.	n.d.	n.d.	3.00	3.00	3.00	2.50	2.50	2.50
TILAPIA, FRESCA, ENTERA, GRANDE	LIBRA	1.00	1.00	1.00	n.d.	n.d.	n.d.	1.50	1.50	1.50	n.d.	n.d.	n.d.

Leyenda: (123): Disminución de los promedios / 100%: Subida de más del 15% con respecto al día anterior

Nota: Precios Promedios Preliminares

n.d. No disponible.

Plazas visitadas este día: Tiendona-San Salvador, Santa Ana, San Vicente, La Union.

Precios de la semana del 18 al 24 de noviembre de 2021

GOBIERNO de GUATEMALA
MINISTERIO DE AGRICULTURA, GANADERÍA Y ALIMENTACIÓN

Hidrobiológicos

Tabla 1. Precios diarios, pagados al mayorista

Producto	Medida	Precios diarios (quetzales)					Promedio semanal (quetzales)	
		18	19	22	23	24	18 al 24 nov 2021	11 al 17 nov 2021
Camarón blanco, grande, con cabeza, de primera	Quintal	SO	SO	SO	SO	SO	-	-
Camarón blanco, grande, sin cabeza, de primera (mar)	Quintal	4,100.00	4,100.00	4,100.00	4,100.00	4,100.00	**4,100.00**	4,100.00
Camarón blanco, mediano, con cabeza, de primera	Quintal	SO	SO	SO	SO	SO	-	-
Camarón blanco, mediano, sin cabeza, de primera (mar)	Quintal	3,700.00	3,700.00	3,700.00	3,700.00	3,700.00	**3,700.00**	3,700.00
Camarón blanco, pequeño, con cabeza, de primera	Quintal	SO	SO	SO	SO	SO	-	-
Camarón blanco, pequeño, sin cabeza, de primera (mar)	Quintal	3,400.00	3,400.00	3,400.00	3,400.00	3,400.00	**3,400.00**	3,400.00
Camarón Chacalín, mediano de primera	Arroba	SO	500.00	SO	SO	450.00	**475.00**	450.00
Camarón grande, de primera con cabeza (estanque)	Quintal	2,900.00	2,900.00	2,900.00	2,900.00	2,900.00	**2,900.00**	2,900.00
Camarón grande, de primera sin cabeza (estanque)	Quintal	3,400.00	3,400.00	3,400.00	3,400.00	3,400.00	**3,400.00**	3,400.00
Camarón mediano, de primera con cabeza (estanque)	Quintal	2,600.00	2,600.00	2,600.00	2,600.00	2,600.00	**2,600.00**	2,600.00
Camarón mediano, de primera sin cabeza (estanque)	Quintal	3,100.00	3,100.00	3,100.00	3,100.00	3,100.00	**3,100.00**	3,100.00
Camarón pequeño, de primera con cabeza (estanque)	Quintal	2,400.00	2,400.00	2,400.00	2,400.00	2,400.00	**2,400.00**	2,400.00
Camarón pequeño, de primera sin cabeza (estanque)	Quintal	2,600.00	2,600.00	2,600.00	2,600.00	2,600.00	**2,600.00**	2,600.00
Corvina entera, revuelta, de primera	Quintal	2,400.00	2,400.00	2,400.00	2,400.00	2,400.00	**2,400.00**	2,400.00
Filete de corvina, de primera	Quintal	3,900.00	3,900.00	3,900.00	3,900.00	3,900.00	**3,900.00**	3,900.00
Filete de dorado, de primera	Quintal	2,400.00	2,400.00	2,400.00	2,400.00	2,400.00	**2,400.00**	2,400.00
Filete de róbalo, de primera	Arroba	1,700.00	1,700.00	1,700.00	1,700.00	1,500.00	**1,660.00**	1,712.50
Filete de tiburón, de primera	Quintal	2,400.00	2,400.00	2,400.00	2,400.00	2,400.00	**2,400.00**	2,400.00
Pargo entero, revuelto, de primera	Quintal	1,300.00	1,400.00	1,400.00	1,400.00	1,300.00	**1,360.00**	1,250.00
Pargo grande, de primera	Quintal	SO	SO	SO	SO	SO	-	-
Pargo mediano, de primera	Quintal	SO	SO	SO	SO	SO	-	-
Pargo pequeño, de primera	Quintal	SO	SO	SO	SO	SO	-	-
Róbalo entero, revuelto	Quintal	SO	SO	SO	SO	3,400.00	**3,400.00**	0.00
Róbalo grande, de primera	Quintal	3,700.00	3,700.00	3,700.00	3,700.00	SO	**3,700.00**	3,700.00
Róbalo mediano, de primera	Quintal	3,700.00	3,700.00	3,700.00	3,700.00	SO	**3,700.00**	3,700.00
Róbalo pequeño, de primera	Quintal	2,900.00	2,900.00	2,900.00	2,900.00	SO	**2,900.00**	2,900.00
Tiburón entero, revuelto, de primera	Quintal	1,300.00	1,300.00	1,300.00	1,300.00	1,300.00	**1,300.00**	1,300.00
Tilapia grande, de primera	Quintal	1,100.00	1,100.00	1,100.00	1,100.00	SO	**1,100.00**	1,100.00
Tilapia mediana, de primera	Quintal	1,000.00	1,000.00	1,000.00	1,000.00	SO	**1,000.00**	1,000.00
Tilapia pequeña, de primera	Quintal	900.00	900.00	900.00	900.00	SO	**900.00**	900.00
Tilapia sin clasificar	Quintal	ND	ND	ND	ND	1,000.00	**1,000.00**	-

Fuente: Investigación primaria de Planeamiento del Ministerio de Agricultura. Ganadería y Alimentación, investigados en el mercado "La Terminal" zona 4, Ciudad Capital.
SO= Sin oferta. (La calidad monitoreada). ND = No Disponible

GOBIERNO DE LA REPÚBLICA DE HONDURAS | SECRETARÍA DE AGRICULTURA Y GANADERÍA

USDA | USAID | FHIA FUNDACIÓN HONDUREÑA DE INVESTIGACIÓN AGRÍCOLA | SIMPAH

Sistema de Información de Mercados de Productos Agrícolas de Honduras (SIMPAH)

Reporte semanal de precios de venta al por mayor de pecuarios y otros*

Ciudad Tegucigalpa

***Precios mayoristas representan ventas por primeros recibidores en el mercado a comerciantes minoristas u otros compradores para productos de buena calidad y condición, a no ser que sea indicado.**

Código reporte: TGA_PEC, No. 45 **Jueves, 25 de noviembre de 2021**

Producto	Mercado	Origen	Unidad de Venta	Precios			
				Rango		Rango Moda	
				Bajo	Alto	Bajo	Alto
				Lempiras			
Pescados y mariscos							
Calamar con tinta	La Isla	La Mosquitia	Libra	100.00	100.00		
Calamar sin tinta	La Isla	La Mosquitia	Libra	150.00	150.00		
Camarón cola verde	La Isla	Coyolito	Libra	140.00	140.00		
Camarón de cultivo con cabeza	La Isla	Coyolito	Libra	80.00	80.00		
Camarón de cultivo sin cabeza	La Isla	Coyolito	Libra	100.00	120.00	100.00	100.00
Camarón jumbo	La Isla	Coyolito	Libra	200.00	200.00		
Camarón semi jumbo	La Isla	Coyolito	Libra	160.00	180.00	160.00	160.00
Camarón Tigre	La Isla	Coyolito	Libra	90.00	100.00	90.00	90.00
Caracol	La Isla	La Mosquitia	Libra	150.00	150.00		
Curiles	La Isla	Coyolito	Cien und (6 lb)	400.00	400.00		
Filete de Bagre	La Isla	Coyolito	Libra	70.00	70.00		
Filete de Corvina	La Isla	Coyolito	Libra	150.00	150.00		
Filete de Raya	La Isla	Coyolito	Libra	60.00	60.00		
Filete de Robalo	La Isla	Coyolito	Libra	150.00	150.00		
Filete de Tilapia	La Isla	China	Libra	100.00	100.00		
Jaiba	La Isla	Coyolito	Libra	30.00	30.00		
King Crab	La Isla	La Mosquitia	Libra	150.00	150.00		
Langosta	La Isla	La Mosquitia	Libra	300.00	300.00		
Pescado Babosa	La Isla	Coyolito	Libra	60.00	60.00		
Pescado Bagre	La Isla	Coyolito	Libra	30.00	30.00		
Pescado Berrugato	La Isla	Coyolito	Libra	35.00	35.00		
Pescado Blanco	La Isla	Coyolito	Libra	25.00	30.00	25.00	25.00
Pescado Corvina	La Isla	Coyolito	Libra	65.00	70.00	65.00	65.00
Pescado Galiciano	La Isla	Coyolito	Libra	35.00	35.00		
Pescado Jurel	La Isla	Coyolito	Libra	15.00	15.00		
Pescado Lisa	La Isla	Coyolito	Libra	25.00	30.00	25.00	25.00
Pescado Macarela	La Isla	Coyolito	Libra	25.00	30.00	25.00	25.00
Pescado Mero	La Isla	Coyolito	Libra	70.00	70.00		
Pescado Panchita	La Isla	Coyolito	Libra	25.00	25.00		
Pescado Pargo rojo	La Isla	Coyolito	Libra	65.00	70.00	65.00	65.00
Pescado Robalo	La Isla	Coyolito	Libra	65.00	70.00	65.00	65.00
Pescado Ruco	La Isla	Coyolito	Libra	25.00	30.00	25.00	25.00
Pescado Tilapia gris	La Isla	Lago de Yojoa	Libra	35.00	35.00		
Pescado Tilapia roja	La Isla	Lago de Yojoa	Libra	45.00	45.00		
Pulpo	La Isla	Nicaragua	Libra	200.00	200.00		

Banco Central de Honduras, tasa de cambio: USD 1 = L. 24.1131

REPÚBLICA DE PANAMÁ
— GOBIERNO NACIONAL —

INSTITUTO DE MERCADEO AGROPECUARIO

REPÚBLICA DE PANAMÁ
INSTITUTO DE MERCADEO AGROPECUARIO
DIRECCION DE INFORMACIÓN COMERCIAL
Precios Diarios de Productos
en el Mercado del Marisco - Ciudad de Panamá
Cifras en Balboas

25-11-2021 00:00	Precios Mayorista					Precios Minoristas				
Producto	Precios				Unidad de Medida	Precios				Unidad de Medida
	Precio 1	Precio 2	Precio 3	Prom		Precio 1	Precio 2	Precio 3	Prom	
Peces										
Berrogate	-	-	-	-	Libras	-	-	-	-	Libras
Bobo	-	-	-	-	Libras	-	-	-	-	Libras
Cojinua	1.60	1.60	1.50	1.57	Libras	2.00	2.00	2.00	2.00	Libras
Corvina Amarilla	2.75	2.60	2.50	2.62	Libras	3.25	3.00	3.00	3.08	Libras
Jurel	1.00	0.90	0.80	0.90	Libras	1.50	1.50	1.25	1.42	Libras
Lisa	1.60	1.60	1.50	1.57	Libras	2.00	2.00	2.00	2.00	Libras
Pargo Blanco	1.50	1.40	1.35	1.42	Libras	2.00	1.75	1.75	1.83	Libras
Pargo Rojo	2.60	2.50	2.40	2.50	Libras	3.00	3.00	2.75	2.92	Libras
Robálo	2.40	2.35	2.25	2.33	Libras	3.00	2.75	2.75	2.83	Libras
Sierra	1.60	1.50	1.50	1.53	Libras	2.00	2.00	1.75	1.92	Libras
Tacarnica	-	-	-	-	Libras	-	-	-	-	Libras
Crustáceos										
Camarón de Río	-	-	-	-	Libras	-	-	-	-	Libras
Camarón Rojo	3.00	3.00	3.00	3.00	Libras	4.00	4.00	4.00	4.00	Libras
Camarón Titi	1.75	1.50	1.50	1.58	Libras	2.75	2.50	2.50	2.58	Libras
Centollo	-	-	-	-	Libras	-	-	-	-	Libras
Langosta	-	-	-	-	Libras	-	-	-	-	Libras
Langostino	5.00	5.00	5.00	5.00	Libras	6.00	6.00	6.00	6.00	Libras
Camarón Carabalí	4.00	3.50	3.50	3.67	Libras	5.00	5.00	4.50	4.83	Libras
Moluscos										
Almejas Limpia	2.00	2.00	1.50	1.83	Libras	3.00	3.00	2.50	2.83	Libras
Almejas Negra Limpia	2.50	2.50	2.50	2.50	Libras	3.50	3.50	3.50	3.50	Libras
Calamar	1.50	1.50	1.50	1.50	Libras	2.50	2.50	2.50	2.50	Libras
Cambombia	4.00	4.00	3.50	3.83	Libras	5.00	5.00	4.50	4.83	Libras
Longorón	-	-	-	-	Libras	-	-	-	-	Libras
Pulpo	4.00	4.00	3.50	3.83	Libras	5.00	5.00	4.50	4.83	Libras

Nota Importante: Precio de Compra por los Dueños de Cubículos en el Puerto de Vacamonte y dueños de botes que pescan . en el área de Contadora,San Miguel, Darién y límite con Colombia.

Fuente: Unidad Técnica de Información Comercial del IMA Mercado del Marisco.