CLIMA PESCA
Nota Informativa Año 8 N°47
06/12/2021

SECCIONES	CONTENIDO	PÁGINA
I	**Noticias** Género, Pesca y Cambio Climático	1
II	**Situación actualizada** Temperatura Superficial del Mar (TSM), Clorofila, Vientos, Blanqueamiento de Corales	2 6
III	**Impactos sobre la Pesca y la Acuicultura,** Resumen Regional	7 10
IV	**Meteorología y Oceanografía**	10
ANEXO 1	**Precios de productos de la pesca y acuicultura**	12

I. NOTICIAS

Género, Pesca y Cambio Climático

Neyra Solano
Comunidad y Biodiversidad, A.C.

Si te pregunto qué es lo primero que se te viene a la mente cuando te dicen l palabra pesca, estoy casi segura que la imagen que te imaginas es: la de un hombre adulto, en una embarcación, realizando una actividad extractiva. Sin embargo, la pesca no solo es eso. Esta actividad primaria involucra la participación e mujeres y hombre en los diferentes eslabones de la cadena productiva que comprenden la pre-captura, captura y post-captura.

Para los países en vías de desarrollo la pesca es considerada una de las actividades primarias más importantes, ya que representa empleo, bienestar y seguridad alimentaria para las comunidades costeras. Entendiendo su gran importancia, se tiene que reconocer que las comunidades pesqueras son fuertemente vulnerables a fenómenos externos como

el cambio climático, puesto que produce diversos impactos en el océano y en las actividades productivas que se llevan a cabo en las zonas costeras. Estos impactos difieren en términos de región, tipo y gravedad. Por ejemplo, se han documentado las repercusiones que trae consigo el cambio climático con respecto a la productividad y sostenibilidad de la pesca, así como en el desarrollo económico de las comunidades costeras (FAO, 2012).

La vulnerabilidad al cambio climático tiene que ver con las capacidades actuales de las personas para poder enfrentar o adaptarse a los cambios ambientales. En cuanto a los impactos diferenciados por género, se dice que el cambio climático afecta a hombres, mujeres, de manera diferente, ya que, debido a sus roles de género en la sociedad, tiene diferentes capacidades de adaptación, que se prestan a diferentes vulnerabilidades y respuestas (PNUD, 2010). Por ejemplo, algunas mujeres tienen menos posibilidades de acceso y control de los medios de producción, financiamiento, capacitación o información, lo que las hace más vulnerables a los efectos del cambio climático que algunos hombres (Gonda, 2014).

Estas distintas capacidades de adaptación, habilidades, conocimientos y experiencias de mujeres y hombres ha permitido generar diversas perspectivas para afrontar los problemas. Estudios como el de Revollo-Fernández y colaboradores (2015) señalan que las mujeres suelen invertir tiempo, recursos y energías para realizar actividades de conservación, mientas que los hombres tienen una mayor preferencia por acciones de eficacia pesquera. Esta combinación de perspectivas y habilidades le proporciona a los grupos mixtos de trabajo mejores resultados que a los equipos de trabajo conformados por un solo sexo (Revollo-Fernández et al. 2015); por ello, invertir en la formación y capacitación de las mujeres para participar junto a los hombres en el desarrollo de estrategias de adaptación y mitigación al cambio climático puede conducir a mayores rendimientos y las respuestas a los impactos climáticos pueden hacerse más efectivas y sostenibles.

Si bien es importante asegurar la participación igualitaria de mujeres y hombres en las estrategias de adaptación y mitigación al cambio climático, es necesario que dichas estrategias se desarrollen bajo un enfoque género responsivo; es decir, que se identifiquen, comprendan e implementen acciones para cerrar las brechas de género, considerando la vulnerabilidad de ambos sextos ante el cambio climático.

Fuente: Boletín de la SCME septiembre de 2021

II. SITUACIÓN ACTUALIZADA AL 06 DE DICIEMBRE DE 2021

TEMPERATURA SUPERFICIAL DEL AGUA

La **Fig. 1** muestra la temperatura superficial del mar, el **4 de diciembre de 2021**, las lecturas se presentan en la Tabla 1.

Figura 1. Temperatura superficial del mar en el Istmo Centroamericano



Fuente: FishTrack

Tabla 1. Distribución de Temperaturas Superficiales del Mar en el Pacífico y Caribe de Centroamérica.

Ubicación	Rango de Temperatura (°C)
Pacífico	
Tehuantepec	23.8 – 24.3
Costa de Guatemala	28.9 – 29.6
Costa de El Salvador	28.7 – 29.7
Costa de Nicaragua	26.4 – 29.1
Masachapa, Nicaragua	28.1
Papagayo	26.0 – 26.4
Golfo de Fonseca	27.7 – 28.4
Costa de Costa Rica	27.6 – 28.4
Costa de Panamá	27.7 – 29.3
Golfo de Panamá	27.4– 28.7
Caribe	
Costa de Belice	27.2 – 27.7
Golfo de Honduras	26.8 – 27.8
Resto del Caribe Centroamericano	26.9 – 28.7

Para la semana que se informa, las aguas más cálidas se encuentran en la costa de El Salvador (Sonsonate) y la más frías en Tehuantepec.

La **Fig. 2** muestra la temperatura superficial del mar al **4 de diciembre de 2021,** en el litoral Caribe y Atlántico de la República Dominicana, cuyas lecturas se presentan en la Tabla 2.

Figura 2. Temperatura superficial del mar en el litoral Caribe y Atlántico de República Dominicana



Fuente: FishTrack

Tabla 2. Distribución de Temperaturas Superficiales del Mar en República Dominicana

Ubicación	Rango de Temperatura (°C)
Litoral Caribe	28.0– 29.2
Litoral Atlántico	27.3 – 28.7
Bahía de Samaná (Atlántico)	27.4 – 28.1

CLOROFILA

La Fig. 3, muestra la presencia de la clorofila a, para el **4 de diciembre de 2021**; las lecturas correspondientes se presentan en la Tabla 3.

Fig. 3 Concentración de clorofila en los litorales Centroamericanos



Fuente: NASA EODIS, presentada por Clima Pesca

Tabla 3. Valores de clorofila a en el Istmo Centroamericano

Sitio	Valor clorofila a (mg/m^3)
Pacífico	
Istmo de Tehuantepec	0.7 – 1.8
Costa de Guatemala	0.2 – 6.5
Costa de El Salvador	0.3 – 5.6
Golfo de Fonseca	0.6 – 8.6
Costa de Nicaragua	0.2 – 6.0
Gran Lago de Nicaragua	11.3 – 17.2
Papagayo	0.01 – 0.2
Golfo de Nicoya, Costa Rica	10.6 – 17.7
Litoral Pacífico de Costa Rica	0.6 – 4.7
Litoral Pacífico de Panamá (Golfo de Chiriquí)	IND
Golfo de Panamá, Panamá	IND
Caribe	
Costa de Belice	1.5 – 12.3
Lago Izabal (Guatemala)	IND
Golfo de Honduras	IND
Costa Misquita de Honduras	IND
Costa Caribe de Nicaragua	3.9 – 4.1
Costa Caribe de Costa Rica (Limón)	IND
Bocas del Toro, Panamá	IND

Las lecturas de Clorofila a, para el periodo no se presentan visibles para algunas de las áreas del Pacífico y el Caribe Centroamericano.

La **Fig. 4**, muestra la presencia de la clorofila a, para el **4 de diciembre de 2021** en República Dominicana. Las lecturas correspondientes se presentan en la Tabla 4 donde se nota que no hay visibilidad para algunas áreas del Caribe y Atlántico.

Fig. 4 Concentración de clorofila a en los litorales de República Dominicana



Fuente: NASA – EODIS; presentada por Clima Pesca.

Tabla 4. Valores de Clorofila a, en República Dominicana

Sitio	Valor clorofila "a" (mg/m^3)
Samaná	IND
Litoral Atlántico	0.2 – 6.7
Barahona (Caribe)	0.01 – 1.7
Pedernales (Caribe)	1.1 – 3.2
Lago Enriquillo	17.2 – 17.7

VIENTO

La imagen de vientos superficial del **05/12/2021** (15:00, hora local) presentada en la **Fig.5** muestra los vientos superficiales en la región del SICA cuyas velocidades se registran en la **Tabla 5**.

Figura 5. Velocidades de los vientos superficiales en la región SICA

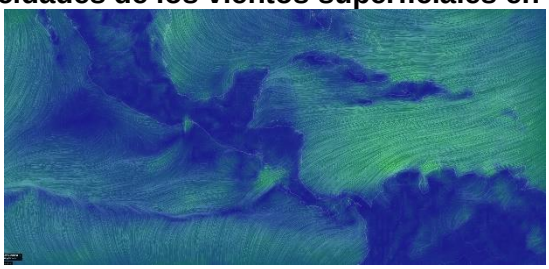

Fuente Earth

Tabla 5. Velocidades de vientos superficiales

	Sitio	Velocidad del viento (km/h)
Pacífico	Tehuantepec	25.9 – 31.5
	Costa de Guatemala	12.9 – 16.7
	Golfo de Fonseca	1.8 – 16.7
	Masachapa, Nicaragua	24.1
	Papagayo	7.4 – 9.3
	Golfo de Panamá	1.8 – 12.9
Caribe	Costa norte de Belice	5.6 – 9.3
	Roatán	5.6 – 7.4
	Puerto Cortés, Honduras	11.1

	Sitio	Velocidad del viento (km/h)
	Bluefields, Nicaragua	14.8 – 22.2
	Limón, Costa Rica	5.6
	Bocas del Toro, Panamá	12.9 – 16.7
	Colón, Panamá	9.3
Atlántico	Samaná, Rep. Dominicana	11.1 – 22.2
	Monte Cristi, Rep. Dominicana (Atlántico)	31.5

En la región de los países del SICA, las mayores velocidades del viento a las 15:00 horas de Centroamérica del 5 de diciembre de 2021, se registraron en Tehuantepec en el Pacífico; en Monte Cristi en el Atlántico y en Bluefields en el Caribe.

BLANQUEAMIENTO DE CORALES[1]

Para las mediciones del estrés por calor de los corales, los niveles de alerta para la región se mantienen en los índices de cuidado para la costa del Pacífico en la región.

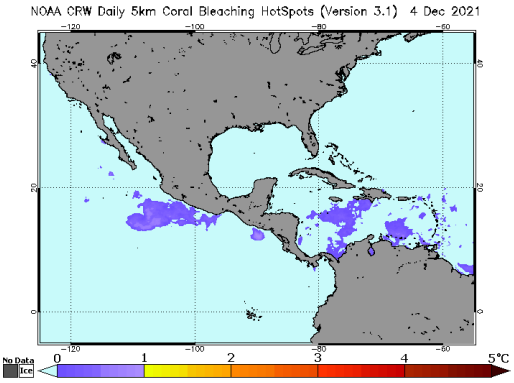

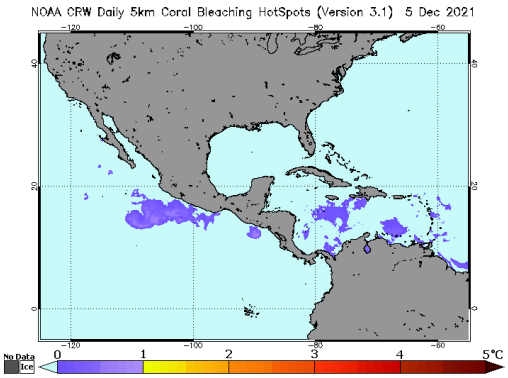

Área de alerta diaria de estrés por calor, blanqueamiento de coral versión satelital global de 5 km (versión 3.1, producto experimental)

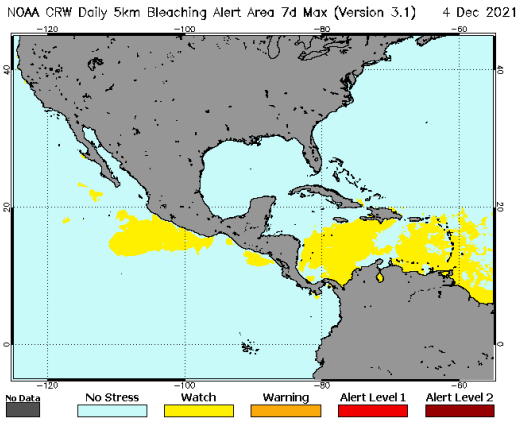

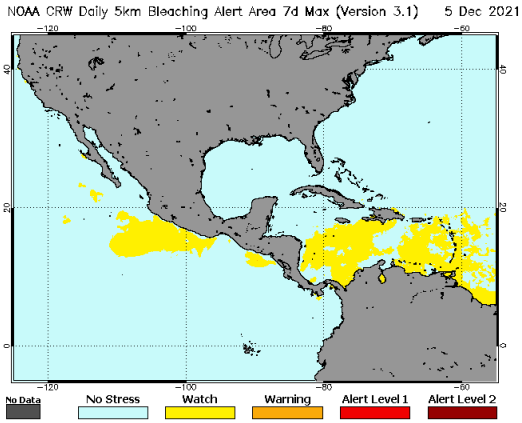

[1] Current Operational Coral Bleaching

III IMPACTOS SOBRE LA PESCA Y LA ACUICULTURA

INFORMACIÓN DE LOS EVENTOS METEOROLÓGICOS EN LA REGIÓN Y SU RELACIÓN CON LA PESCA Y LA ACUICULTURA
Período del 30 de noviembre al 05 de diciembre de 2021
Fase de la luna durante el período informado: Luna nueva

EL SALVADOR: Pesca Artesanal Continental, en el Lago de Güija compartido entre El Salvador y Guatemala[2].

Sector Langue y La Ventana

Especie o grupo de especies	22- 28 nov 2021 lb/semana	29 nov – 5 dic 2021 lb/semana	Precio primera venta USD/libra
Tilapia	84	172	0.75
Guapote tigre	15	---	1.60
Manjúa (ejote)	32	76	1.25
Pepesca	120	470	1.00
Caracol	265	523	2.50/2.00

En la semana se presentaron vientos fuertes que han afectado la pesca al disminuir la salida de las embarcaciones al lago.

NICARAGUA. Pesca Artesanal, Masachapa. Managua[3]

Especie o grupo de especies	22-28 nov 2021		29 nov – 5 dic 2021	
	Captura semanal (lb/semana)	Precio primera venta (USD/libra)	Captura semanal (lb/semana)	Precio primera venta (USD/libra)
Pargo lunarejo 1-2 lb	2,865	3.10	4,752	3.19
Pargo lunarejo 3-5 lb	---	---	---	---
Pargo lunarejo ¾ lb	2,109	1.83	2,053	1.83
Pargo lunarejo 2-4 lb	1,942	3.10	2,164	3.10
Pargo lunarejo >4 lb	---	---	---	---
Pargo dientón	---	---	---	---
Pargo blanco o ruco	---	---	---	---
Pargo guacamayo	3,865	1.41	2,541	1.83
Pargo seda >10 lb	---	---	---	---
Pargo cola amarilla	---	---	---	---
Chatarra	4,376	0.56	6,583	0.56
Jurel ud > 10 lb	---	---	---	---
Jurel (8-9 lb)	---	---	---	---
Jurel (3-5 lb)	4,301	0.28	6,583	0.28
Tiburón blanco	4,860	0.71	10,658	0.62

2 Información proporcionada por la señora Rosa Miriam Sandoval, miembro de FACOPADES.
[3] Información proporcionada por la señora María Obando.

Tiburón tressehel	4,738	0.42	8,654	0.42
Tiburón gata (2 cachos)	---	---	---	---
Atún blanco	---	---	---	---
Atún negro ud. > 3lb	---	---	---	---
Atún negro	2,167	0.34	5,863	0.34
Atún aleta amarillas	---	---	---	---
Manta raya	---	---	---	---
Raya de dos cachos	2,864	0.14	1,276	0.14
Raya blanca entera	6,583	0.37	6,598	0.34
Pez hoja ud. >1lb	---	---	---	---
Dorado 2-6 lb	3,287	0.71	---	---
Dorado 6-12 lb	6,583	1.83	10,642	0.85
Dorado >13 lb	---	---	---	---
Robalo >10 lb	---	---	---	---
Macarela ud.>1 lb	8,706	0.85	8,765	0.70
Barracuda	---	---	---	---
Ruco > 1 lb	---	---	---	---
Ruco 3/4	---	---	---	---
Ruco 1/2	---	---	---	---
Cabrilla (>5 lb)	---	---	---	---
Pez gallo	---	---	---	---
Pez aguja	---	---	---	---
Camarón jumbo	---	---	---	---
Total	**49,376**		**77,132**	

USD 1 = C$35.4574 (Banco Central de Nicaragua, 28 de noviembre de 2021)
USD 1 = C$35.4709 (Banco Central de Nicaragua, 5 de diciembre de 2021)

Para el período se presentó poco movimiento en el mar y fuertes vientos.

PANAMÁ. Pesca Artesanal, Provincia de Herrera[4]

Especie o grupo de especies	8 – 12 nov 2021	28 nov- 3 dic 2021
Sierra	1,207	8,916
Congo	135	44
Revoltura	1,425	638
Corvina	715	359
Cebra	392	1,012
Toyo	0	0
Tiburón	0	0
Bobo	0	0
Cojinúa	0	3

[4] Informe enviado por la Sr. Carlos Alzamora y Sra. Rosa de Cedeño. ARAP.

Especie o grupo de especies	8 – 12 nov 2021	28 nov- 3 dic 2021
Pargo	87	0
Barbu	129	266
Robalo	263	120
Bagre	28	378
Wuanco	11,596	2,122
Jurel	380	2,425
Berrugate	89	47
Pampanita	0	0
Sardina	8,080	7,600
Palmera	0	0
Zafiro	0	0
Raya	0	0
Sargento	0	0
Atún	0	0
Dorado	0	0
Pampano	0	0
Cherna	0	0
Cominate	103	0
Lisa	341	410
Barrilete	0	0
Cococha	0	0
Ñañao	0	0
Picua	0	8
Aguja	0	0
Aguirre	0	0
Mero	0	0
Camarón	6	25
Cocón	0	0
Pez Gallo	0	0
Gallote	13	0
Lenguado	0	0
Guabina	102	0
Total	**25,090**	**24,373**

En la semana del 22 al 26 de noviembre de 2021, la producción se reporta para cuatro días de pesca, realizada por 48 embarcaciones con un rendimiento de 522.7 libras por embarcación. Durante este periodo se presentaron pocas lluvias y se están sintiendo pequeños vientos alisios, propios de la transición de la temporada lluviosa a la seca.

Para la semana comprendida entre el 18 de noviembre y el 3 de diciembre de 2021, el reporte corresponde a tres días de pesca de 73 embarcaciones para un rendimiento de 333.87 libras por embarcación.

RESUMEN REGIONAL

Para la semana no se presentan diferencias significativas en la pesca, tampoco se reportan efectos del clima sobre la misma.

Es importante recordar a los pescadores, la importancia de visitar las páginas web de los centros de información nacional (los cuales pueden encontrar los enlaces en este boletín), para verificar los estados del clima, sobre todo tener presente los vientos del norte y las debidas precauciones para la navegación.

IV. METEOROLOGIA Y OCEANOGRAFIA 06/12/2021

Pronóstico Centro de Predicción Climática. **Período: 2 al 8 de diciembre de 2021.**

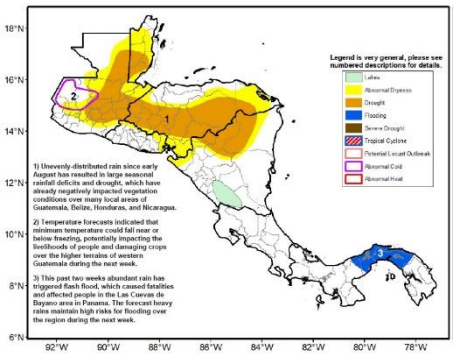

Las condiciones secas continuarán en gran parte de América Central, excepto a lo largo de las costas del Atlántico.

<u>Se espera que las condiciones secas continúen durante la próxima semana</u>.

Durante los últimos siete días, las lluvias reprimidas dominaron América Central. Sin embargo, cayeron lluvias de moderadas a intensas a lo largo de las costas atlánticas de la región y partes del sur del Caribe. Las condiciones durante el último mes mostraron un fortalecimiento de los déficits de humedad a corto plazo en el centro y sur de Guatemala, el oeste de El Salvador, el centro de Honduras y el norte de Nicaragua. En contraste, las lluvias intensificadas atípicas resultaron en excedentes de humedad en partes del noroeste, oeste y centro-este de Guatemala y las costas caribeñas de Honduras. En Guatemala, el inusual aumento de las lluvias provocó inundaciones en áreas localizadas en el departamento de Alta Verapaz durante las últimas semanas, según los informes. Para la temporada de lluvias de agosto a noviembre, la lluvia por debajo del promedio se extendió por toda la región. En los últimos noventa días, la precipitación acumulada osciló sólo entre el 25 y el 80 por ciento del promedio. En consecuencia, si bien se observó suficiente humedad del suelo a lo largo de la franja atlántica de América Central, el estrés hídrico e incluso las condiciones de marchitez se describieron en la región interior y frente al Pacífico, según el análisis reciente del índice de agua del suelo. Además, a medida que la temporada de lluvias ha terminado, la sequedad continua y los vientos potencialmente fuertes forman un entorno propicio para los incendios forestales en muchas áreas locales.

Para la próxima semana, se pronostica que las condiciones secas continuarán en gran parte de América Central. Sin embargo, se esperan lluvias de moderadas a fuertes y posiblemente superiores a la media a lo largo de las costas orientales de Honduras, Nicaragua, Costa Rica y Panamá. Las fuertes lluvias pronosticadas mantienen altos riesgos de inundaciones en áreas previamente inundadas de Panamá. Mientras tanto, los pronósticos de temperatura indicaron que las temperaturas nocturnas o tempranas de la mañana, cercanas a bajo cero, continuarán en las elevaciones más altas de Guatemala, lo que podría representar un peligro para los medios de vida de los residentes y los cultivos.

English version here: **Climate Prediction Center's Central America Hazards Outlook. 2 – 8 December 2021**

El Salvador: información sobre oleaje y viento en el mar[5]
Fecha: 2 de diciembre de 2021

Para la semana del viernes 3 al jueves 9 de diciembre de 2021 en la costa de El Salvador las condiciones que se prevén de oleaje y viento en el mar son apropiadas para actividades como pesca, transporte y turismo marítimo.

El oleaje que arribará a la costa salvadoreña es generado por tormentas extra tropicales en el Pacífico Sur frente a la Antártida entre Oceanía y Suramérica. El viento en el mar frente a nuestra costa estará influenciado por el Flujo del Este (vientos alisios) que sopla sobre el Mar Caribe atravesando el istmo centroamericano sobre los lagos de Nicaragua y por el flujo del Norte (asociado a frentes fríos) que sopla sobre el Golfo de México, cruzando el Istmo de Tehuantepec al Sur de México.

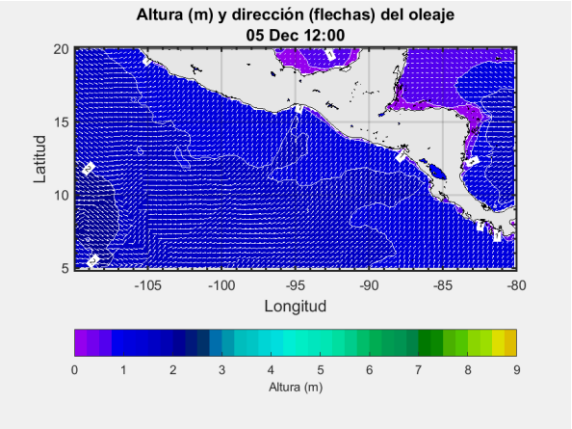

En la costa de El Salvador el oleaje vendrá del sur-suroeste con velocidad entre 35 a 50 kilómetros por hora y altura máxima entre 1.0 y 1.4 metros, mientras que el viento en el mar provendrá preferentemente del sur-sureste con velocidad máxima entre 20 y 28 kilómetros por hora.

Para el domingo 5 de diciembre de 2021 se prevé que el oleaje vendrá del sur-suroeste con velocidad de 45 kilómetros por hora y altura máxima entre 0.9 y 1.3 metros y el viento en el mar provendrá preferentemente del sur-sureste con velocidad entre 8 y 28 kilómetros por hora.

Frente a la costa de El Salvador los valores típicos para el oleaje son 35 kilómetros por hora de velocidad y 1.5 metros de altura, mientras que para el viento en el mar es 12 kilómetros por hora de rapidez.

Procedimiento para visualizar en Clima Pesca informes actualizados de cada una de las Oficinas de Meteorología y Oceanografía de los países del SICA.

1. En la barra superior encontrarán el título PRONÓSTICO, ingresan a esa sección.
2. Aparecen las banderas de los países del SICA, colóquese sobre la bandera del país que sea de su interés.
3. Dar clic y aparecerá el más reciente boletín informativo del Clima y Oceanografía.

También pueden ingresar a los enlaces que se detallan a continuación:

Belice: http://www.hydromet.gov.bz/forecasts/marine-forecast
Costa Rica: http://miocimar.ucr.ac.cr/
El Salvador: http://www.snet.gob.sv/ver/meteorologia/pronostico/24+horas/
Guatemala: www.insivumeh.gob.gt
Honduras: http://copeco.gob.hn/situacion-actual
Nicaragua: http://www.ineter.gob.ni/pronosticomaritimo
Panamá: http://www.hidromet.com.pa/pronostico_extendido.php
República Dominicana: http://www.onamet.gov.do/pronostico.php?s=pg
http://www.onamet.gov.do/m/pdto/08w-wprono/02w-winforme-marino.php

[5] Pronóstico Semanal de Oleaje y Viento en el Mar

Anexo. Precios de los productos de la pesca y la acuicultura

Precios de la semana del 25 al 30 de noviembre de 2021

GOBIERNO de GUATEMALA
MINISTERIO DE AGRICULTURA, GANADERÍA Y ALIMENTACIÓN

Hidrobiológicos

Tabla 1. Precios diarios, pagados al mayorista

Producto	Medida	Precios diarios (quetzales)				Promedio semanal (quetzales)	
		25	26	29	30	25 al 30 nov 2021	18 al 24 nov 2021
Camarón blanco, grande, con cabeza, de primera	Quintal	SO	SO	SO	SO	-	-
Camarón blanco, grande, sin cabeza, de primera (mar)	Quintal	4,100.00	4,100.00	4,100.00	4,100.00	**4,100.00**	4,100.00
Camarón blanco, mediano, con cabeza, de primera	Quintal	SO	SO	SO	SO	-	-
Camarón blanco, mediano, sin cabeza, de primera (mar)	Quintal	3,700.00	3,700.00	3,700.00	3,700.00	**3,700.00**	3,700.00
Camarón blanco, pequeño, con cabeza, de primera	Quintal	SO	SO	SO	SO	-	-
Camarón blanco, pequeño, sin cabeza, de primera (mar)	Quintal	3,400.00	3,400.00	3,400.00	3,400.00	**3,400.00**	3,400.00
Camarón Chacalín, mediano de primera	Arroba	450.00	450.00	SO	450.00	**450.00**	475.00
Camarón grande, de primera con cabeza (estanque)	Quintal	2,900.00	2,900.00	2,900.00	2,900.00	**2,900.00**	2,900.00
Camarón grande, de primera sin cabeza (estanque)	Quintal	3,400.00	3,400.00	3,400.00	3,400.00	**3,400.00**	3,400.00
Camarón mediano, de primera con cabeza (estanque)	Quintal	2,600.00	2,600.00	2,600.00	2,600.00	**2,600.00**	2,600.00
Camarón mediano, de primera sin cabeza (estanque)	Quintal	3,100.00	3,100.00	3,100.00	3,100.00	**3,100.00**	3,100.00
Camarón pequeño, de primera con cabeza (estanque)	Quintal	2,400.00	2,400.00	2,400.00	2,400.00	**2,400.00**	2,400.00
Camarón pequeño, de primera sin cabeza (estanque)	Quintal	2,600.00	2,600.00	2,600.00	2,600.00	**2,600.00**	2,600.00
Corvina entera, revuelta, de primera	Quintal	2,400.00	2,400.00	2,400.00	2,400.00	**2,400.00**	2,400.00
Filete de corvina, de primera	Quintal	3,900.00	3,900.00	3,900.00	3,900.00	**3,900.00**	3,900.00
Filete de dorado, de primera	Quintal	2,400.00	2,400.00	2,400.00	2,400.00	**2,400.00**	2,400.00
Filete de róbalo, de primera	Arroba	1,500.00	1,500.00	1,500.00	1,500.00	**1,500.00**	1,660.00
Filete de tiburón, de primera	Quintal	2,400.00	2,400.00	2,400.00	2,400.00	**2,400.00**	2,400.00
Pargo entero, revuelto, de primera	Quintal	1,300.00	1,300.00	1,300.00	1,300.00	**1,300.00**	1,360.00
Pargo grande, de primera	Quintal	SO	SO	SO	SO	-	-
Pargo mediano, de primera	Quintal	SO	SO	SO	SO	-	-
Pargo pequeño, de primera	Quintal	SO	SO	SO	SO	-	-
Róbalo entero, revuelto	Quintal	3,400.00	3,400.00	3,400.00	3,400.00	**3,400.00**	3,400.00
Róbalo grande, de primera	Quintal	SO	SO	SO	SO	-	3,700.00
Róbalo mediano, de primera	Quintal	SO	SO	SO	SO	-	3,700.00
Róbalo pequeño, de primera	Quintal	SO	SO	SO	SO	-	2,900.00
Tiburón entero, revuelto, de primera	Quintal	1,300.00	1,300.00	1,300.00	1,300.00	**1,300.00**	1,300.00
Tilapia grande, de primera	Quintal	SO	SO	SO	SO	-	1,100.00
Tilapia mediana, de primera	Quintal	SO	SO	SO	SO	-	1,000.00
Tilapia pequeña, de primera	Quintal	SO	SO	SO	SO	-	900.00
Tilapia sin clasificar	Quintal	1,000.00	1,000.00	1,000.00	1,000.00	**1,000.00**	1,000.00

Fuente: Investigación primaria de Planeamiento del Ministerio de Agricultura. Ganadería y Alimentación, investigados en el mercado "La Terminal" zona 4, Ciudad Capital.
SO= Sin oferta. (La calidad monitoreada). ND = No Disponible

GOBIERNO DE LA REPÚBLICA DE HONDURAS | SECRETARÍA DE AGRICULTURA Y GANADERÍA

USDA | USAID | FHIA FUNDACIÓN HONDUREÑA DE INVESTIGACIÓN AGRÍCOLA | SIMPAH

Sistema de Información de Mercados de Productos Agrícolas de Honduras (SIMPAH)

Reporte semanal de precios de venta al por mayor de pecuarios y otros*

Ciudad Tegucigalpa

***Precios mayoristas representan ventas por primeros recibidores en el mercado a comerciantes minoristas u otros compradores para productos de buena calidad y condición, a no ser que sea indicado.**

Código reporte: TGA_PEC, No. 46 **Jueves, 2 de diciembre de 2021**

Producto	Mercado	Origen	Unidad de Venta	Precios			
				Rango		Rango Moda	
				Bajo	Alto	Bajo	Alto
				Lempiras			
Pescados y mariscos							
Calamar con tinta	La Isla	La Mosquitia	Libra	100.00	100.00		
Calamar sin tinta	La Isla	La Mosquitia	Libra	150.00	150.00		
Camarón cola verde	La Isla	Cedeño	Libra	130.00	130.00		
Camarón de cultivo con cabeza	La Isla	Cedeño	Libra	80.00	80.00		
Camarón de cultivo sin cabeza	La Isla	Cedeño	Libra	100.00	100.00		
Camarón jumbo	La Isla	Cedeño	Libra	200.00	200.00		
Camarón semi jumbo	La Isla	Cedeño	Libra	160.00	160.00		
Camarón Tigre	La Isla	Cedeño	Libra	90.00	100.00	90.00	90.00
Caracol	La Isla	La Mosquitia	Libra	160.00	160.00		
Curiles	La Isla	Cedeño	Cien und (6 lb)	350.00	350.00		
Filete de Bagre	La Isla	Cedeño	Libra	65.00	70.00	65.00	65.00
Filete de Corvina	La Isla	Cedeño	Libra	150.00	150.00		
Filete de Raya	La Isla	Cedeño	Libra	60.00	60.00		
Filete de Robalo	La Isla	Cedeño	Libra	150.00	150.00		
Filete de Tilapia	La Isla	Lago de Yojoa	Libra	110.00	110.00		
Jaiba	La Isla	Cedeño	Libra	30.00	30.00		
King Crab	La Isla	La Mosquitia	Libra	150.00	150.00		
Langosta	La Isla	La Mosquitia	Libra	280.00	280.00		
Pescado Babosa	La Isla	Cedeño	Libra	60.00	60.00		
Pescado Bagre	La Isla	Cedeño	Libra	35.00	35.00		
Pescado Berrugato	La Isla	Cedeño	Libra	35.00	35.00		
Pescado Blanco	La Isla	Cedeño	Libra	30.00	30.00		
Pescado Corvina	La Isla	Cedeño	Libra	65.00	65.00		
Pescado Galiciano	La Isla	Cedeño	Libra	35.00	35.00		
Pescado Jurel	La Isla	Cedeño	Libra	20.00	20.00		
Pescado Lisa	La Isla	Cedeño	Libra	28.00	28.00		
Pescado Macarela	La Isla	Cedeño	Libra	30.00	30.00		
Pescado Mero	La Isla	Cedeño	Libra	70.00	70.00		
Pescado Panchita	La Isla	Cedeño	Libra	25.00	25.00		
Pescado Pargo rojo	La Isla	Cedeño	Libra	65.00	65.00		
Pescado Robalo	La Isla	Cedeño	Libra	65.00	65.00		
Pescado Ruco	La Isla	Cedeño	Libra	30.00	30.00		
Pescado Tilapia gris	La Isla	Lago de Yojoa	Libra	38.00	40.00		
Pescado Tilapia roja	La Isla	Lago de Yojoa	Libra	45.00	45.00		
Pulpo	La Isla	Nicaragua	Libra	200.00	200.00		

Banco Central de Honduras, tasa de cambio: USD 1 = L. 24.1406

REPÚBLICA DE PANAMÁ
GOBIERNO NACIONAL

INSTITUTO DE MERCADEO AGROPECUARIO

REPÚBLICA DE PANAMÁ
INSTITUTO DE MERCADEO AGROPECUARIO
DIRECCION DE INFORMACIÓN COMERCIAL
Precios Diarios de Productos
en el Mercado del Marisco - Ciudad de Panamá
Cifras en Balboas

02-12-2021 00:00	Precios Mayorista					Precios Minoristas				
Producto	Precios				Unidad de Medida	Precios				Unidad de Medida
	Precio 1	Precio 2	Precio 3	Prom		Precio 1	Precio 2	Precio 3	Prom	
Peces										
Berrogate	1.60	1.60	1.50	1.57	Libras	-	-	-	-	Libras
Bobo	-	-	-	-	Libras	-	-	-	-	Libras
Cojinua	1.60	1.50	1.40	1.50	Libras	2.00	2.00	2.00	2.00	Libras
Corvina Amarilla	2.65	2.60	2.50	2.58	Libras	3.00	3.00	3.00	3.00	Libras
Jurel	1.00	0.90	0.80	0.90	Libras	1.50	1.50	1.25	1.42	Libras
Lisa	1.60	1.60	1.50	1.57	Libras	2.00	2.00	2.00	2.00	Libras
Pargo Blanco	1.40	1.35	1.35	1.37	Libras	1.75	1.75	1.75	1.75	Libras
Pargo Rojo	2.60	2.40	2.35	2.45	Libras	3.00	2.75	2.50	2.75	Libras
Robálo	2.35	2.25	2.15	2.25	Libras	2.75	2.50	2.50	2.58	Libras
Sierra	1.60	1.50	1.50	1.53	Libras	2.00	2.00	1.75	1.92	Libras
Tacarnica	-	-	-	-	Libras	-	-	-	-	Libras
Crustáceos										
Camarón de Río	-	-	-	-	Libras	-	-	-	-	Libras
Camarón Rojo	2.50	2.00	2.00	2.17	Libras	3.50	3.00	3.00	3.17	Libras
Camarón Titi	2.00	1.75	1.50	1.75	Libras	3.00	2.75	2.50	2.75	Libras
Centollo	2.50	2.50	2.50	2.50	Libras	-	-	-	-	Libras
Langosta	-	-	-	-	Libras	-	-	-	-	Libras
Langostino	5.00	5.00	5.00	5.00	Libras	6.00	6.00	6.00	6.00	Libras
Camarón Carabalí	4.00	3.50	3.50	3.67	Libras	5.00	4.50	4.50	4.67	Libras
Moluscos										
Almejas Limpia	2.00	2.00	1.50	1.83	Libras	3.50	3.00	2.50	3.00	Libras
Almejas Negra Limpia	2.50	2.50	2.50	2.50	Libras	3.50	3.50	3.50	3.50	Libras
Calamar	2.00	2.00	1.50	1.83	Libras	3.00	3.00	2.50	2.83	Libras
Cambombia	4.00	3.50	3.50	3.67	Libras	5.00	4.50	4.50	4.67	Libras
Longorón	-	-	-	-	Libras	-	-	-	-	Libras
Pulpo	4.00	4.00	3.50	3.83	Libras	5.00	5.00	4.50	4.83	Libras

Nota Importante: Precio de Compra por los Dueños de Cubículos en el Puerto de Vacamonte y dueños de botes que pescan . en el área de Contadora,San Miguel, Darién y límite con Colombia.

Fuente: Unidad Técnica de Información Comercial del IMA Mercado del Marisco.