CLIMA PESCA
Nota Informativa Año 8 N°48
13/12/2021

SECCIONES	CONTENIDO	PÁGINA
I	**Noticias** Género, Pesca y Cambio Climático Centro Virtual del Tiempo Atmosférico Severo para Centroamérica	1 3
II	**Situación actualizada** Temperatura Superficial del Mar (TSM), Clorofila, Vientos, Blanqueamiento de Corales	3 7
III	**Impactos sobre la Pesca y la Acuicultura,** Resumen Regional	8 11
IV	**Meteorología y Oceanografía**	11
ANEXO 1	**Precios de productos de la pesca y acuicultura**	13

I. NOTICIAS

Los ecosistemas terrestres y acuáticos están llegando "a un punto crítico"

El organismo especializado de la ONU destaca que los actuales modelos de producción agrícola y alimentaria no son sostenibles y que la seguridad alimentaria futura dependerá de la protección de nuestros recursos de tierras, suelos y aguas.

La Organización de las Naciones Unidas para la Alimentación y la Agricultura prendió este jueves el botón de alarma y lanzó una seria advertencia a todo el mundo: el progresivo deterioro del estado de los recursos del suelo, la tierra y el agua en todo el planeta dificultará la alimentación de una población mundial que se prevé de casi 10.000 millones de personas en 2050.

"Las presiones actuales sobre los ecosistemas de tierras y aguas son intensas y **muchos de ellos están sometidos a tensiones que los están llevando a un punto crítico**", alertó el director general del organismo especializado de la ONU en el prólogo de un **informe** lanzado este jueves y que analiza los recursos terrestres y acuáticos en relación con la alimentación y la agricultura.

Durante la presentación del estudio, el director general de la Organización, Qu Dongyu, destacó que "**los modelos actuales de producción agroalimentaria demuestran no ser sostenibles",** pero matizó que “los sistemas agroalimentarios pueden desempeñar un papel importante para aliviar estas presiones y contribuir positivamente a los objetivos climáticos y de desarrollo".

De mantenerse en la trayectoria actual, el informe destaca que para producir un 50% extra de alimentos esenciales **se traduciría en un aumento de la extracción de agua para la agricultura de hasta un 35%.**

Un incremento que podría llegar a **provocar desastres medioambientales,** aumentar la competencia por los recursos **y alimentar nuevos retos y conflictos sociales.**

“En este contexto, está claro que **nuestra seguridad alimentaria futura dependerá de la protección de nuestros recursos de tierras, suelos y aguas**. El aumento de la demanda de productos agroalimentarios nos exige que busquemos formas innovadoras para lograr los Objetivos de Desarrollo Sostenible en el contexto del cambio climático y la pérdida de biodiversidad” razonó.

El informe sostiene que el éxito de esta empresa dependerá de una buena gestión “de los riesgos que afectan a la calidad de nuestros ecosistemas de tierras y aguas, la forma en que combinemos las soluciones técnicas e institucionales para atender a las circunstancias locales y, sobre todo, la medida en que podamos centrarnos en mejorar los sistemas de gobernanza de la tierra y el agua.

La falta de agua supone una amenaza para 3200 millones de personas

- La degradación del suelo provocada por el ser humano afecta al 34 % de las tierras agrícolas, unos 1.660 millones de hectáreas
- Más del 95% de nuestros alimentos se producen en la tierra, pero apenas se puede ampliar la superficie de tierra productiva
- Aunque las zonas urbanas ocupan menos del 0,5% de la superficie terrestre, el rápido crecimiento de las ciudades está afectando significativamente a los recursos terrestres e hídricos, contaminando e invadiendo tierras agrícolas de buena calidad que son cruciales para la productividad y la seguridad alimentaria
- La escasez de agua pone en peligro la seguridad alimentaria y el desarrollo sostenible del mundo**,** y amenaza a 3200 millones de personas que viven en zonas agrícolas

La gestión de la tierra y el agua ha de adaptarse a los pequeños agricultores y a las mujeres

- Con la actual limitación de tierras cultivables y de recursos de agua dulce, la Organización considera “vital” que se produzca un rápido aumento de los recursos tecnológicos y de la innovación
- La gobernanza de la tierra y el agua debe ser más inclusiva y adaptada para beneficiar a millones de pequeños agricultores, mujeres, jóvenes y pueblos indígenas, ya que son los más vulnerables a los riesgos climáticos, socioeconómicos y los que más sufren la inseguridad alimentaria
- La sostenibilidad de los suelos, las tierras y las aguas constituyen la base de los sistemas agroalimentarios resilientes. El uso sostenible de estos recursos es fundamental para lograr los objetivos de adaptación al cambio climático y mitigación de sus efectos

A modo de ejemplo, el uso racional de los suelos puede absorber por sí solo **una tercera parte de las emisiones de gases de efecto invernadero procedentes de las tierras agrícolas.**

Siete cosas que no sabías sobre la tierra y el agua

- La agricultura de secano produce el 60% de los alimentos del mundo y ocupa el 80% de las tierras cultivadas; la de regadío produce el 40% en el 20% de las tierras
- Cerca del 33% de nuestros suelos sufren una degradación entre moderada y grave
- A escala mundial, la agricultura representa 72% de todas las extracciones de aguas superficiales y subterráneas, principalmente para fines de riego
- El indicador 6.4.2 de los Objetivos de Desarrollo Sostenible relativo al estrés hídrico mundial aumentó del 15,4% en 2000 al 17% en 2017, si bien hubo importantes diferencias regionales
- La pesca de captura continental alcanzó los 11,9 millones de toneladas en 2019, un registro que representó el 13% de la producción total mundial de la pesca de captura.
- Solo 17 países produjeron el 80% del total de las capturas mundiales de pescado
- Asia registra la mayor captura pesquera continental que representa un 66% de la pesca de captura mundial total

Fuente: Noticias ONU

Centro Virtual del Tiempo Atmosférico Severo para Centroamérica

El Centro que fue lanzado el pasado 9 de diciembre de 2021, vincula los servicios meteorológicos de los países miembros del SICA, permitiendo brindar un análisis conjunto de los sistemas hidrometeorológicos que pudieran estar afectando los países en la región.

Mediante el Centro fortalece las capacidades institucionales de los servicios meteorológicos de la región en cuanto al análisis de los fenómenos climáticos, presentando información en módulos sobre meteorología y pronósticos, climatología e hidrología, así como sobre sistema de descargas eléctricas atmosféricas y alertas.

Estas acciones se realizan en el marco del proyecto Fomento de Resiliencia ante Inundaciones y Sequías, ejecutado por el Comité Regional de Recursos Hidráulicos (CRRH) y Centro de Coordinación para la Prevención de los Desastres en América Central y República Dominicana (CEPREDENAC), con el apoyo de la Comisión Centroamericana de Ambiente y Desarrollo (CCAD) mediante el programa EuroClima+, financiado por la Unión Europea e implementado por la AECID.

II. SITUACIÓN ACTUALIZADA AL 13 DE DICIEMBRE DE 2021

TEMPERATURA SUPERFICIAL DEL AGUA

La **Fig. 1** muestra la temperatura superficial del mar, el **11 de diciembre de 2021**, las lecturas se presentan en la Tabla 1.

Figura 1. Temperatura superficial del mar en el Istmo Centroamericano



Fuente: FishTrack

Tabla 1. Distribución de Temperaturas Superficiales del Mar en el Pacífico y Caribe de Centroamérica.

Ubicación	Rango de Temperatura (°C)
Pacífico	
Tehuantepec	26.1 – 26.4
Costa de Guatemala	27.9 – 29.1
Costa de El Salvador	28.7 – 29.4
Costa de Nicaragua	26.3 – 28.6
Masachapa, Nicaragua	26.9
Papagayo	27.8 – 27.9
Golfo de Fonseca	27.9 – 28.8
Costa de Costa Rica	26.4 – 28.8
Costa de Panamá	27.3 – 29.3
Golfo de Panamá	27.1– 28.4
Caribe	
Costa de Belice	27.3 – 27.9
Golfo de Honduras	27.3 – 27.6
Resto del Caribe Centroamericano	27.1 – 28.7

Para la semana que se informa, las aguas más cálidas se encuentran en la costa de El Salvador (Sonsonate) y la más frías en Tehuantepec.

La **Fig. 2** muestra la temperatura superficial del mar al **11 de diciembre de 2021,** en el litoral Caribe y Atlántico de la República Dominicana, cuyas lecturas se presentan en la Tabla 2.

Figura 2. Temperatura superficial del mar en el litoral Caribe y Atlántico de República Dominicana



Fuente: FishTrack

Tabla 2. Distribución de Temperaturas Superficiales del Mar en República Dominicana

Ubicación	Rango de Temperatura (°C)
Litoral Caribe	27.7– 28.7
Litoral Atlántico	27.3 – 28.5
Bahía de Samaná (Atlántico)	27.6 – 28.0

CLOROFILA

La **Fig. 3** muestra la presencia de la clorofila a, para el **11 de diciembre de 2021**; las lecturas correspondientes se presentan en la Tabla 3.

Fig. 3. Concentración de clorofila en los litorales Centroamericanos



Fuente: NASA EODIS, presentada por Clima Pesca

Tabla 3. Valores de clorofila a en el Istmo Centroamericano

Sitio	Valor clorofila a (mg/m^3)
Pacífico	
Istmo de Tehuantepec	0.2 – 0.3
Costa de Guatemala	3.5 – 13.9
Costa de El Salvador	0.2 – 1.3
Golfo de Fonseca	IND
Costa de Nicaragua	2.1 – 16.7
Gran Lago de Nicaragua	11.3 – 17.2
Papagayo	0.1 – 0.2
Golfo de Nicoya, Costa Rica	10.6 – 17.2
Litoral Pacífico de Costa Rica	0.9 – 17.2
Litoral Pacífico de Panamá (Golfo de Chiriquí)	0.4 – 12.0
Golfo de Panamá, Panamá	IND
Caribe	
Costa de Belice	1.8 – 16.7
Lago Izabal (Guatemala)	15.7 – 16.2
Golfo de Honduras	1.2 – 17.7
Costa Misquita de Honduras	1.9 – 2.6
Costa Caribe de Nicaragua	7.8 – 16.2
Costa Caribe de Costa Rica (Limón)	8.6 – 12.7
Bocas del Toro, Panamá	IND

Las lecturas de Clorofila a, para el periodo no se presentan visibles para algunas de las áreas del Pacífico y el Caribe Centroamericano.

La Fig. 4, muestra la presencia de la clorofila a, para el **11 de diciembre de 2021** en República Dominicana. Las lecturas correspondientes se presentan en la Tabla 4 donde se nota que no hay visibilidad para algunas áreas del Caribe y Atlántico.

Fig. 4 Concentración de clorofila a en los litorales de República Dominicana



Fuente: NASA – EODIS; presentada por Clima Pesca.

Tabla 4. Valores de Clorofila a, en Rep. Dominicana

Sitio	Valor clorofila "a" (mg/m^3)
Samaná	1.8 – 5.6
Litoral Atlántico	0.3 – 7.2
Barahona (Caribe)	0.4 – 0.5
Pedernales (Caribe)	1.0 – 4.1
Lago Enriquillo	IND

VIENTO

La imagen de vientos superficial del **12/12/2021** (15:00, hora local) presentada en la **Fig.5**, muestra los vientos superficiales en la región del SICA cuyas velocidades se registran en la Tabla 5.

Figura 5. Velocidades de los vientos superficiales en la región SICA

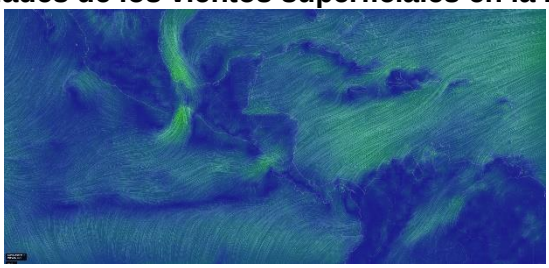

Fuente Earth

Tabla 5. Velocidades de vientos superficiales

	Sitio	Velocidad del viento (km/h)
Pacífico	Tehuantepec	38.9 – 50.0
	Costa de Guatemala	1.8 – 11.1
	Golfo de Fonseca	3.7 – 16.7
	Masachapa, Nicaragua	24.1
	Papagayo	9.3 – 14.8
	Golfo de Panamá	1.8 – 25.9

	Sitio	Velocidad del viento (km/h)
Caribe	Costa norte de Belice	9.3 – 16.7
	Roatán	5.6
	Puerto Cortés, Honduras	18.5
	Bluefields, Nicaragua	14.8 – 20.4
	Limón, Costa Rica	11.1
	Bocas del Toro, Panamá	7.4 – 12.9
	Colón, Panamá	18.5 – 22.2
Atlántico	Samaná, Rep. Dominicana	3.7 – 16.7
	Monte Cristi, Rep. Dominicana (Atlántico)	20.4

En la región de los países del SICA, las mayores velocidades del viento a las 15:00 horas de Centroamérica del 5 de diciembre de 2021, se registraron en Tehuantepec en el Pacífico; en Monte Cristi en el Atlántico y en Colón-Panamá en el Caribe.

BLANQUEAMIENTO DE CORALES[1]

Para las mediciones del estrés por calor de los corales, los niveles de alerta para la región se mantienen en los índices de cuidado para la costa del Pacífico en la región.

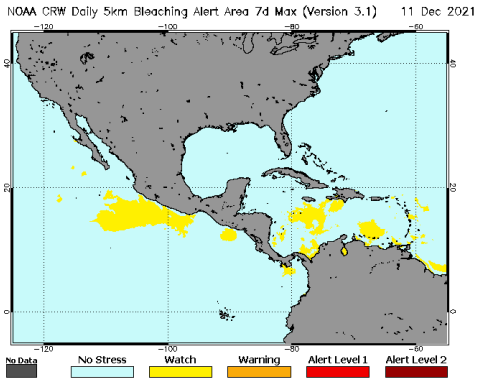

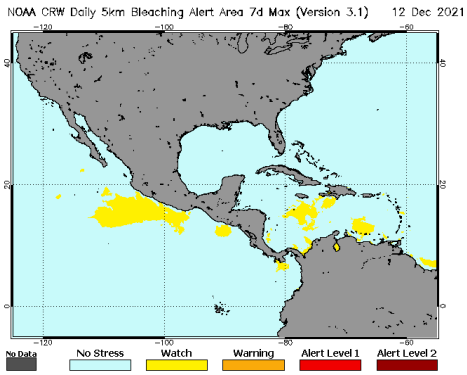

Área de alerta diaria de estrés por calor, blanqueamiento de coral versión satelital global de 5 km (versión 3.1, producto experimental)

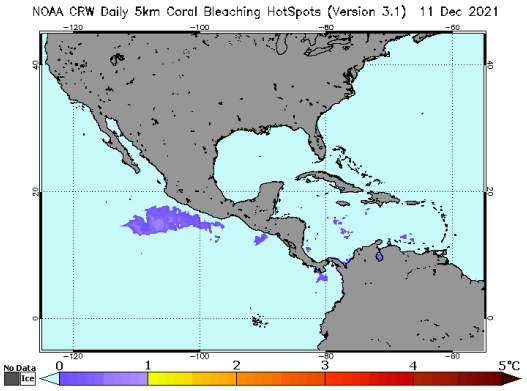

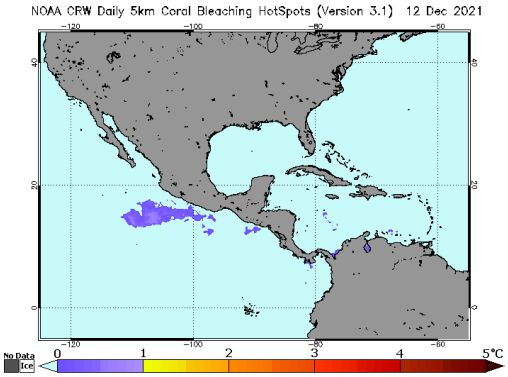

[1] Current Operational Coral Bleaching

III IMPACTOS SOBRE LA PESCA Y LA ACUICULTURA

INFORMACIÓN DE LOS EVENTOS METEOROLÓGICOS EN LA REGIÓN Y SU RELACIÓN CON LA PESCA Y LA ACUICULTURA
Período del 06 al 12 de diciembre de 2021
Fase de la luna durante el período informado: Cuarto creciente

EL SALVADOR: Pesca Artesanal Continental, en el Lago de Güija compartido entre El Salvador y Guatemala[2].

Sector Langue y La Ventana

Especie o grupo de especies	29 nov – 5 dic 2021 lb/semana	5 - 12 dic 2021 lb/semana	Precio primera venta USD/libra
Tilapia	172	188	0.75
Guapote tigre	---	---	1.60
Manjúa (ejote)	76	---	1.25
Pepesca	470	70	1.00
Caracol	523	143	1.50

En el periodo se tuvieron vientos, disminuyendo la frecuencia de pesca en el lago. La disminución del precio del caracol a 1.50 dólares por libra a desmotivado la salida de los pescadores a capturarlos.

NICARAGUA. Pesca Artesanal, Masachapa. Managua[3]

Especie o grupo de especies	29 nov – 5 dic 2021		6 - 12 dic 2021	
	Captura semanal (lb/semana)	Precio primera venta (USD/libra)	Captura semanal (lb/semana)	Precio primera venta (USD/libra)
Pargo lunarejo 1-2 lb	4,752	3.19	3,285	3.10
Pargo lunarejo 3-5 lb	---	---	---	---
Pargo lunarejo ¾ lb	2,053	1.83	1,532	1.83
Pargo lunarejo 2-4 lb	2,164	3.10	1,295	3.10
Pargo lunarejo >4 lb	---	---	---	---
Pargo dientón	---	---	---	---
Pargo blanco o ruco	---	---	---	---
Pargo guacamayo	2,541	1.83	2,480	1.83
Pargo seda >10 lb	---	---	---	---
Pargo cola amarilla	---	---	---	---
Chatarra	6,583	0.56	3,759	0.56
Jurel ud. > 10 lb	---	---	---	---
Jurel (8-9 lb)	---	---	---	---
Jurel (3-5 lb)	6,583	0.28	8,702	0.28

2 Información proporcionada por la señora Rosa Miriam Sandoval, miembro de FACOPADES.
3 Información proporcionada por la señora María Obando.

Tiburón blanco	10,658	0.62	7,852	0.70
Tiburón tressehel	8,654	0.42	4,862	0.42
Tiburón gata (2 cachos)	---	---	---	---
Atún blanco	---	---	---	---
Atún negro ud. > 3lb	---	---	---	---
Atún negro	5,863	0.34	10,854	0.14
Atún aleta amarillas	---	---	1,963	0.85
Manta raya	---	---	---	---
Raya de dos cachos	1,276	0.14	2,143	0.14
Raya blanca entera	6,598	0.34	3,658	0.42
Pez hoja ud. >1lb	---	---	---	---
Dorado 2-6 lb	---	---	---	---
Dorado 6-12 lb	10,642	0.85	13,768	0.85
Dorado >13 lb	---	---	---	---
Robalo >10 lb	---	---	---	---
Macarela ud.>1 lb	8,765	0.70	10,793	0.70
Barracuda	---	---	---	---
Ruco > 1 lb	---	---	---	---
Ruco 3/4	---	---	---	---
Ruco 1/2	---	---	---	---
Cabrilla (>5 lb)	---	---	---	---
Pez gallo	---	---	---	---
Pez aguja	---	---	---	---
Camarón jumbo	---	---	---	---
Total	**77,132**		**76,946**	

USD 1 = C$35.4709 (Banco Central de Nicaragua, 6 de diciembre de 2021)
USD 1 = C$35.4844 (Banco Central de Nicaragua, 12 de diciembre de 2021)

Durante la semana se dieron mareas bajas con vientos moderados y sin lluvias.

PANAMÁ. Pesca Artesanal, Provincia de Herrera[4]

Especie o grupo de especies	28 nov- 3 dic 2021	6 – 10 dic 2021
Sierra	8,916	0
Congo	44	0
Revoltura	638	54
Corvina	359	18
Cebra	1,012	0
Toyo	0	0
Tiburón	0	0

[4] Informe enviado por la Sr. Carlos Alzamora y Sra. Rosa de Cedeño. ARAP.

Especie o grupo de especies	28 nov- 3 dic 2021	6 – 10 dic 2021
Bobo	0	0
cojinúa	3	0
Pargo	0	0
Barbu	266	0
Robalo	120	0
Bagre	378	0
Wuanco	2,122	11,740
Jurel	2,425	0
Berrugate	47	0
Pampanita	0	0
Sardina	7,600	0
Palmera	0	0
Zafiro	0	0
Raya	0	0
Sargento	0	0
Atún	0	0
Dorado	0	0
Pampano	0	0
Cherna	0	0
Cominate	0	0
Lisa	410	4
Barrilete	0	0
Cococha	0	0
Ñañao	0	0
Picua	8	7
Aguja	0	0
Aguirre	0	0
Mero	0	0
Camarón	25	12
Cocón	0	0
Pez Gallo	0	0
Gallote	0	0
Lenguado	0	0
Guabina	0	0
Total	**24,373**	**11,835**

En el periodo que se reporta se indica la pesca de tres días realizada por 11 embarcaciones para un rendimiento de 1,075.9 libras por embarcaciones, superior a los 333.87 libras de la semana anterior.

Se reportan vientos alisios fuertes que han dificultado la navegación en el área.

RESUMEN REGIONAL

La semana ha sido variante para las áreas reportadas de pesca, en atención a la afectación de los vientos alisios sobre la navegación de las embarcaciones y la caída de precios en cuanto a productos de la pesca continental.

IV. METEOROLOGIA Y OCEANOGRAFIA 13/12/2021

El Salvador: información sobre oleaje y viento en el mar[5]
Fecha: 9 de diciembre de 2021

Para la semana del viernes 10 al jueves 16 de diciembre de 2021 en la costa de El Salvador las condiciones que se prevén de oleaje y viento en el mar son apropiadas para actividades como pesca, transporte y turismo marítimo.

El oleaje que arribará a la costa salvadoreña es generado por tormentas extra tropicales en el Pacífico Sur frente a la Antártida entre Oceanía y Suramérica. El viento en el mar frente a nuestra costa estará influenciado por el Flujo del Este (vientos alisios) que sopla sobre el Mar Caribe atravesando el istmo centroamericano sobre los lagos de Nicaragua y por el flujo del Norte (asociado a frentes fríos) que sopla sobre el Golfo de México, cruzando el Istmo de Tehuantepec al Sur de México.

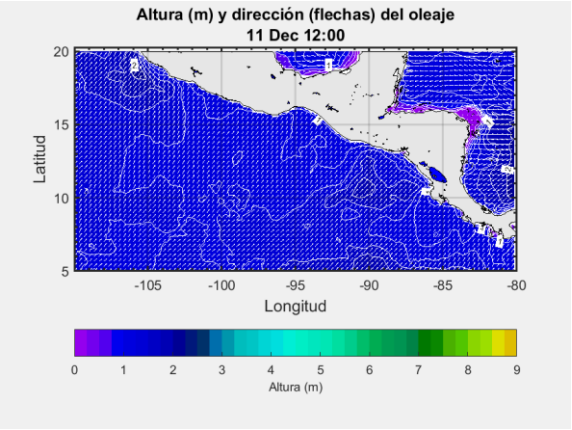

En la costa de El Salvador el oleaje vendrá del suroeste con velocidad entre 35 a 55 kilómetros por hora y altura máxima entre 1.1 y 1.4 metros, mientras que el viento en el mar provendrá preferentemente del sur-suroeste con velocidad máxima entre 20 y 28 kilómetros por hora.

Para el sábado 11 de diciembre de 2021 se prevé que el oleaje vendrá del suroeste con velocidad de 40 kilómetros por hora y altura máxima entre 1.1 y 1.4 metros y el viento en el mar provendrá preferentemente del sur-sureste con velocidad entre 12 y 20 kilómetros por hora.

Frente a la costa de El Salvador los valores típicos para el oleaje son 35 kilómetros por hora de velocidad y 1.5 metros de altura, mientras que para el viento en el mar es 12 kilómetros por hora de rapidez.

Procedimiento para visualizar en Clima Pesca informes actualizados de cada una de las Oficinas de Meteorología y Oceanografía de los países del SICA.

1. En la barra superior encontrarán el título PRONÓSTICO, ingresan a esa sección.
2. Aparecen las banderas de los países del SICA, colóquese sobre la bandera del país que sea de su interés.
3. Dar clic y aparecerá el más reciente boletín informativo del Clima y Oceanografía.

[5] Pronóstico Semanal de Oleaje y Viento en el Mar

También pueden ingresar a los enlaces que se detallan a continuación:

Belice
http://www.hydromet.gov.bz/forecasts/marine-forecast
Costa Rica
http://miocimar.ucr.ac.cr/
El Salvador
http://www.snet.gob.sv/ver/meteorologia/pronostico/24+horas/
Guatemala
www.insivumeh.gob.gt
Honduras
http://copeco.gob.hn/situacion-actual
Nicaragua
http://www.ineter.gob.ni/pronosticomaritimo
Panamá
http://www.hidromet.com.pa/pronostico_extendido.php
República Dominicana
http://www.onamet.gov.do/m/pdto/08w-wprono/02w-winforme-marino.php
http://www.onamet.gov.do/pronostico.php?s=pg

Anexo. Precios de los productos de la pesca y la acuicultura

MINISTERIO DE AGRICULTURA Y GANADERÍA

GOBIERNO DE EL SALVADOR

INDECAEA2271221

Informe Diario de Precios Minoristas, según plazas visitadas

Productos Pesqueros

07 de diciembre de 2021

menú

Producto	Unid. de Venta	TIENDONA			SONSONATE			USULUTAN			SANTA ROSA DE LIMA		
		Promedio	Mínimo	Máximo	Promedio	Mínimo	Máximo	Promedio	Mínimo	Máximo	Promedio	Mínimo	Máximo
BAGRE, PESCADO ENTERO, FRESCO	LIBRA	1.50	1.50	1.50	2.00	2.00	2.00	n.d.	n.d.	n.d.	1.58	1.50	1.75
BOCA COLORADA, PESCADO ENTERO MEDIANO	LIBRA	3.25	3.25	3.25	n.d.	n.d.	n.d.	n.d.	n.d.	n.d.	3.17	3.00	3.50
CAMARON MEDIANO	LIBRA	6.00	6.00	6.00	6.00	6.00	6.00	n.d.	n.d.	n.d.	4.00	4.00	4.00
CAMARON AGUA DULCE	LIBRA	3.50	3.50	3.50	n.d.	n.d.	n.d.	n.d.	n.d.	n.d.	n.d.	n.d.	n.d.
CAMARON GRANDE	LIBRA	7.50	7.50	7.50	8.00	8.00	8.00	n.d.	n.d.	n.d.	5.33	5.00	6.00
CAMARONCILLO SECO SALADO	LIBRA	4.50	4.50	4.50	n.d.	n.d.	n.d.	n.d.	n.d.	n.d.	4.50	4.50	4.50
COLA DE CAMARON	LIBRA	2.50	2.50	2.50	3.25	3.25	3.25	n.d.	n.d.	n.d.	3.00	3.00	3.00
CORVINA, FRESCO, ENTERO	LIBRA	2.50	2.50	2.50	2.00	2.00	2.00	n.d.	n.d.	n.d.	3.00	3.00	3.00
LONJA O FILETE DE DORADO	LIBRA	n.d.	n.d.	n.d.	n.d.	n.d.	n.d.	n.d.	n.d.	n.d.	n.d.	n.d.	n.d.
LONJA O FILETE DE BOCA COLORADA O PARGO	LIBRA	4.50	4.50	4.50	n.d.	n.d.	n.d.	n.d.	n.d.	n.d.	n.d.	n.d.	n.d.
LONJA O FILETE DE TIBURON	LIBRA	3.50	3.50	3.50	n.d.	n.d.	n.d.	n.d.	n.d.	n.d.	n.d.	n.d.	n.d.
MACARELA, FRESCO, ENTERO	LIBRA	1.75	1.75	1.75	2.00	2.00	2.00	n.d.	n.d.	n.d.	2.00	2.00	2.00
MACARELA, SECO, ENTERO	LIBRA	5.00	5.00	5.00	n.d.	n.d.	n.d.	n.d.	n.d.	n.d.	3.83	3.50	4.00
ROBALO, FRESCO, ENTERO	LIBRA	2.50	2.50	2.50	n.d.	n.d.	n.d.	n.d.	n.d.	n.d.	3.00	3.00	3.00
TILAPIA, FRESCA, ENTERA, GRANDE	LIBRA	1.25	1.25	1.25	n.d.	n.d.	n.d.	n.d.	n.d.	n.d.	n.d.	n.d.	n.d.

Leyenda: (123): Disminución de los promedios / 100%: Subida de más del 15% con respecto al día anterior

Nota: Precios Promedios Preliminares

n.d. No disponible.

Plazas visitadas este día: Tiendona-San Salvador, Sonsonate, Usulutan, Santa Rosa De Lima.

Precios de la semana del 02 al 08 de diciembre de 2021

GOBIERNO de GUATEMALA
MINISTERIO DE AGRICULTURA, GANADERÍA Y ALIMENTACIÓN

Hidrobiológicos

Tabla 1. Precios diarios, pagados al mayorista

Producto	Medida	Precios diarios (quetzales)				Promedio semanal (quetzales)	
		2	6	7	8	02 al 08 dic 2021	25 al 30 nov 2021
Camarón blanco, grande, con cabeza, de primera	Quintal	SO	3,400.00	3,400.00	3,400.00	**3,400.00**	0.00
Camarón blanco, grande, sin cabeza, de primera (mar)	Quintal	4,100.00	4,100.00	4,100.00	4,100.00	**4,100.00**	4,100.00
Camarón blanco, mediano, con cabeza, de primera	Quintal	SO	SO	SO	SO	-	-
Camarón blanco, mediano, sin cabeza, de primera (mar)	Quintal	3,700.00	3,700.00	3,700.00	3,700.00	**3,700.00**	3,700.00
Camarón blanco, pequeño, con cabeza, de primera	Quintal	SO	SO	SO	SO	-	-
Camarón blanco, pequeño, sin cabeza, de primera (mar)	Quintal	3,400.00	3,400.00	3,400.00	3,400.00	**3,400.00**	3,400.00
Camarón Chacalín, mediano de primera	Arroba	450.00	450.00	450.00	450.00	**450.00**	450.00
Camarón grande, de primera con cabeza (estanque)	Quintal	2,900.00	2,900.00	2,900.00	2,900.00	**2,900.00**	2,900.00
Camarón grande, de primera sin cabeza (estanque)	Quintal	3,400.00	3,400.00	3,400.00	3,400.00	**3,400.00**	3,400.00
Camarón mediano, de primera con cabeza (estanque)	Quintal	2,600.00	2,600.00	2,600.00	2,600.00	**2,600.00**	2,600.00
Camarón mediano, de primera sin cabeza (estanque)	Quintal	3,100.00	3,100.00	3,100.00	3,100.00	**3,100.00**	3,100.00
Camarón pequeño, de primera con cabeza (estanque)	Quintal	2,400.00	2,400.00	2,400.00	2,400.00	**2,400.00**	2,400.00
Camarón pequeño, de primera sin cabeza (estanque)	Quintal	2,600.00	2,600.00	2,600.00	2,600.00	**2,600.00**	2,600.00
Corvina entera, revuelta, de primera	Quintal	2,400.00	2,400.00	2,400.00	2,400.00	**2,400.00**	2,400.00
Filete de corvina, de primera	Quintal	3,900.00	3,900.00	3,900.00	3,900.00	**3,900.00**	3,900.00
Filete de dorado, de primera	Quintal	2,400.00	2,400.00	2,400.00	2,400.00	**2,400.00**	2,400.00
Filete de róbalo, de primera	Arroba	1,500.00	1,500.00	1,500.00	1,500.00	**1,500.00**	1,500.00
Filete de tiburón, de primera	Quintal	2,400.00	2,400.00	2,400.00	2,400.00	**2,400.00**	2,400.00
Pargo entero, revuelto, de primera	Quintal	1,300.00	1,300.00	1,300.00	1,300.00	**1,300.00**	1,300.00
Pargo grande, de primera	Quintal	SO	SO	SO	SO	-	-
Pargo mediano, de primera	Quintal	SO	SO	SO	SO	-	-
Pargo pequeño, de primera	Quintal	SO	SO	SO	SO	-	-
Róbalo entero, revuelto	Quintal	3,400.00	3,400.00	3,400.00	3,400.00	**3,400.00**	3,400.00
Róbalo grande, de primera	Quintal	SO	SO	SO	SO	-	-
Róbalo mediano, de primera	Quintal	SO	SO	SO	SO	-	-
Róbalo pequeño, de primera	Quintal	SO	SO	SO	SO	-	-
Tiburón entero, revuelto, de primera	Quintal	1,300.00	1,300.00	1,300.00	1,300.00	**1,300.00**	1,300.00
Tilapia grande, de primera	Quintal	SO	SO	SO	SO	-	-
Tilapia mediana, de primera	Quintal	SO	SO	SO	SO	-	-
Tilapia pequeña, de primera	Quintal	SO	SO	SO	SO	-	-
Tilapia sin clasificar	Quintal	ND	1,000.00	1,000.00	1,000.00	**1,000.00**	1,000.00

Fuente: Investigación primaria de Planeamiento del Ministerio de Agricultura. Ganadería y Alimentación, investigados en el mercado "La Terminal" zona 4, Ciudad Capital.
SO= Sin oferta. (La calidad monitoreada). ND = No Disponible

GOBIERNO DE LA REPÚBLICA DE HONDURAS | SECRETARÍA DE AGRICULTURA Y GANADERÍA

USDA | USAID | FHIA FUNDACIÓN HONDUREÑA DE INVESTIGACIÓN AGRÍCOLA | SIMPAH

Sistema de Información de Mercados de Productos Agrícolas de Honduras (SIMPAH)

Reporte semanal de precios de venta al por mayor de pecuarios y otros*

Ciudad Tegucigalpa

***Precios mayoristas representan ventas por primeros recibidores en el mercado a comerciantes minoristas u otros compradores para productos de buena calidad y condición, a no ser que sea indicado.**

Código reporte: TGA_PEC, No. 47 **Jueves, 9 de diciembre de 2021**

Producto	Mercado	Origen	Unidad de Venta	Precios			
				Rango		Rango Moda	
				Bajo	Alto	Bajo	Alto
				Lempiras			
Pescados y mariscos							
Calamar con tinta	La Isla	La Mosquitia	Libra	120.00	120.00		
Calamar sin tinta	La Isla	La Mosquitia	Libra	160.00	160.00		
Camarón cola verde	La Isla	Coyolito	Libra	140.00	140.00		
Camarón de cultivo con cabeza	La Isla	Coyolito	Libra	80.00	80.00		
Camarón de cultivo sin cabeza	La Isla	Coyolito	Libra	100.00	110.00	100.00	100.00
Camarón jumbo	La Isla	Coyolito	Libra	200.00	200.00		
Camarón semi jumbo	La Isla	Coyolito	Libra	180.00	180.00		
Camarón Tigre	La Isla	Coyolito	Libra	90.00	100.00	90.00	90.00
Camarón Tití	La Isla	Coyolito	Libra	50.00	50.00		
Caracol	La Isla	La Mosquitia	Libra	160.00	160.00		
Curiles	La Isla	Coyolito	Cien und (6 lb)	400.00	400.00		
Filete de Bagre	La Isla	Coyolito	Libra	70.00	70.00		
Filete de Corvina	La Isla	Coyolito	Libra	140.00	150.00	140.00	140.00
Filete de Raya	La Isla	Coyolito	Libra	60.00	60.00		
Filete de Robalo	La Isla	Coyolito	Libra	140.00	150.00	140.00	140.00
Filete de Tilapia	La Isla	China	Libra	100.00	100.00		
Jaiba	La Isla	Coyolito	Libra	40.00	40.00		
King Crab	La Isla	La Mosquitia	Libra	120.00	150.00	120.00	120.00
Langosta	La Isla	La Mosquitia	Libra	300.00	300.00		
Pescado Babosa	La Isla	Coyolito	Libra	60.00	60.00		
Pescado Bagre	La Isla	Coyolito	Libra	30.00	30.00		
Pescado Berrugato	La Isla	Coyolito	Libra	30.00	35.00	30.00	30.00
Pescado Blanco	La Isla	Coyolito	Libra	25.00	30.00	25.00	25.00
Pescado Corvina	La Isla	Coyolito	Libra	65.00	70.00	65.00	65.00
Pescado Galiciano	La Isla	Coyolito	Libra	30.00	35.00	30.00	30.00
Pescado Jurel	La Isla	Coyolito	Libra	15.00	15.00		
Pescado Lisa	La Isla	Coyolito	Libra	25.00	30.00	25.00	25.00
Pescado Macarela	La Isla	Coyolito	Libra	30.00	35.00	30.00	30.00
Pescado Mero	La Isla	Coyolito	Libra	70.00	70.00		
Pescado Panchita	La Isla	Coyolito	Libra	30.00	30.00		
Pescado Pargo rojo	La Isla	Coyolito	Libra	70.00	70.00		
Pescado Robalo	La Isla	Coyolito	Libra	70.00	70.00		
Pescado Ruco	La Isla	Coyolito	Libra	30.00	30.00		
Pescado Tilapia gris	La Isla	Lago de Yojoa	Libra	35.00	40.00	35.00	35.00
Pescado Tilapia roja	La Isla	Lago de Yojoa	Libra	45.00	45.00		
Pulpo	La Isla	Nicaragua	Libra	200.00	200.00		

Banco Central de Honduras, tasa de cambio: USD 1 = L. 24.1898

REPÚBLICA DE PANAMÁ
GOBIERNO NACIONAL
INSTITUTO DE MERCADEO AGROPECUARIO

REPÚBLICA DE PANAMÁ
INSTITUTO DE MERCADEO AGROPECUARIO
DIRECCION DE INFORMACIÓN COMERCIAL
Precios Diarios de Productos
en el Mercado del Marisco - Ciudad de Panamá
Cifras en Balboas

09-12-2021 00:00	Precios Mayorista					Precios Minoristas				
Producto	Precios				Unidad de Medida	Precios				Unidad de Medida
	Precio 1	Precio 2	Precio 3	Prom		Precio 1	Precio 2	Precio 3	Prom	
Peces										
Berrogate	-	-	-	-	Libras	-	-	-	-	Libras
Bobo	-	-	-	-	Libras	-	-	-	-	Libras
Cojinua	1.60	1.50	1.40	1.50	Libras	2.00	2.00	1.75	1.92	Libras
Corvina Amarilla	2.60	2.50	2.40	2.50	Libras	3.00	3.00	2.75	2.92	Libras
Jurel	1.00	0.90	0.80	0.90	Libras	1.50	1.50	1.25	1.42	Libras
Lisa	1.75	1.60	1.50	1.62	Libras	2.25	2.00	2.00	2.08	Libras
Pargo Blanco	1.40	1.35	1.35	1.37	Libras	1.75	1.75	1.75	1.75	Libras
Pargo Rojo	2.60	2.40	2.35	2.45	Libras	3.00	2.75	2.75	2.83	Libras
Robálo	2.40	2.35	2.35	2.37	Libras	2.75	2.75	2.50	2.67	Libras
Sierra	1.60	1.50	1.50	1.53	Libras	2.00	2.00	1.75	1.92	Libras
Tacarnica	-	-	-	-	Libras	-	-	-	-	Libras
Crustáceos										
Camarón de Río	-	-	-	-	Libras	-	-	-	-	Libras
Camarón Rojo	3.50	3.50	3.00	3.33	Libras	4.50	4.50	4.00	4.33	Libras
Camarón Titi	2.00	1.75	1.50	1.75	Libras	3.00	2.75	2.50	2.75	Libras
Centollo	-	-	-	-	Libras	-	-	-	-	Libras
Langosta	-	-	-	-	Libras	-	-	-	-	Libras
Langostino	5.50	5.00	5.00	5.17	Libras	6.50	6.00	6.00	6.17	Libras
Camarón Carabalí	4.00	3.50	3.50	3.67	Libras	5.00	4.50	4.50	4.67	Libras
Moluscos										
Almejas Limpia	2.00	1.75	1.50	1.75	Libras	3.00	3.00	2.50	2.83	Libras
Almejas Negra Limpia	2.50	2.50	2.50	2.50	Libras	3.50	3.50	3.50	3.50	Libras
Calamar	-	-	-	-	Libras	-	-	-	-	Libras
Cambombia	-	-	-	-	Libras	-	-	-	-	Libras
Longorón	-	-	-	-	Libras	-	-	-	-	Libras
Pulpo	4.00	4.00	3.50	3.83	Libras	5.00	5.00	4.50	4.83	Libras

Nota Importante: Precio de Compra por los Dueños de Cubículos en el Puerto de Vacamonte y dueños de botes que pescan . en el área de Contadora,San Miguel, Darién y límite con Colombia.

Fuente: Unidad Técnica de Información Comercial del IMA Mercado del Marisco.